
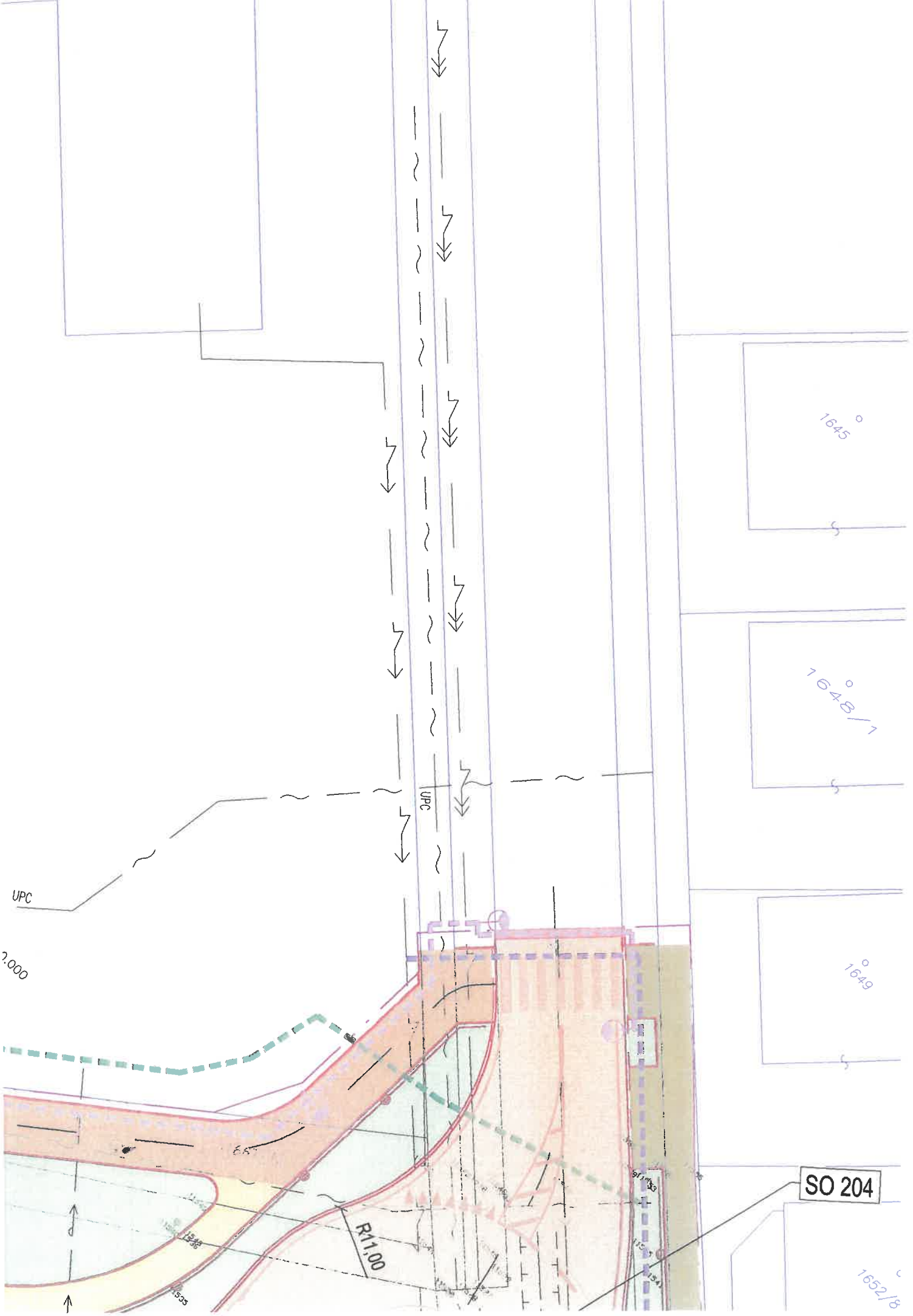


S		ZODPOVEDNÝ PROJEKTANT	ING. ZOLTÁN PINTÉR, autorizovaný architekt 1545AA	
		AUTORI	ING. ZOLTÁN PINTÉR, TIBOR BORÁROS, dipl. ing.	
SADA č.		DÁTUM	11/2023	
		INVESTOR	Mesto Dunajská Streda, Hlavná ulica 50/16, Dun.Streda	
		MIESTO STAVBY	k.ú. DUNAJSKÁ STREDA, č.p. 1687/1, 1667/2, -/12, 1653 1688/2, -/3, 1689/7, -/8, 262/1, -/5	
		NÁZOV	REVITALIZÁCIA Námestia sv. Štefana PROJEKT PRE ÚZEMNÉ ROZHODNUTIE	
		ČASŤ	ARCHITEKTURA	MIERKA
		1:250	A 01	
		KOORDINAČNÁ SITUÁCIA		





UPC

2.000

UPC

R1100

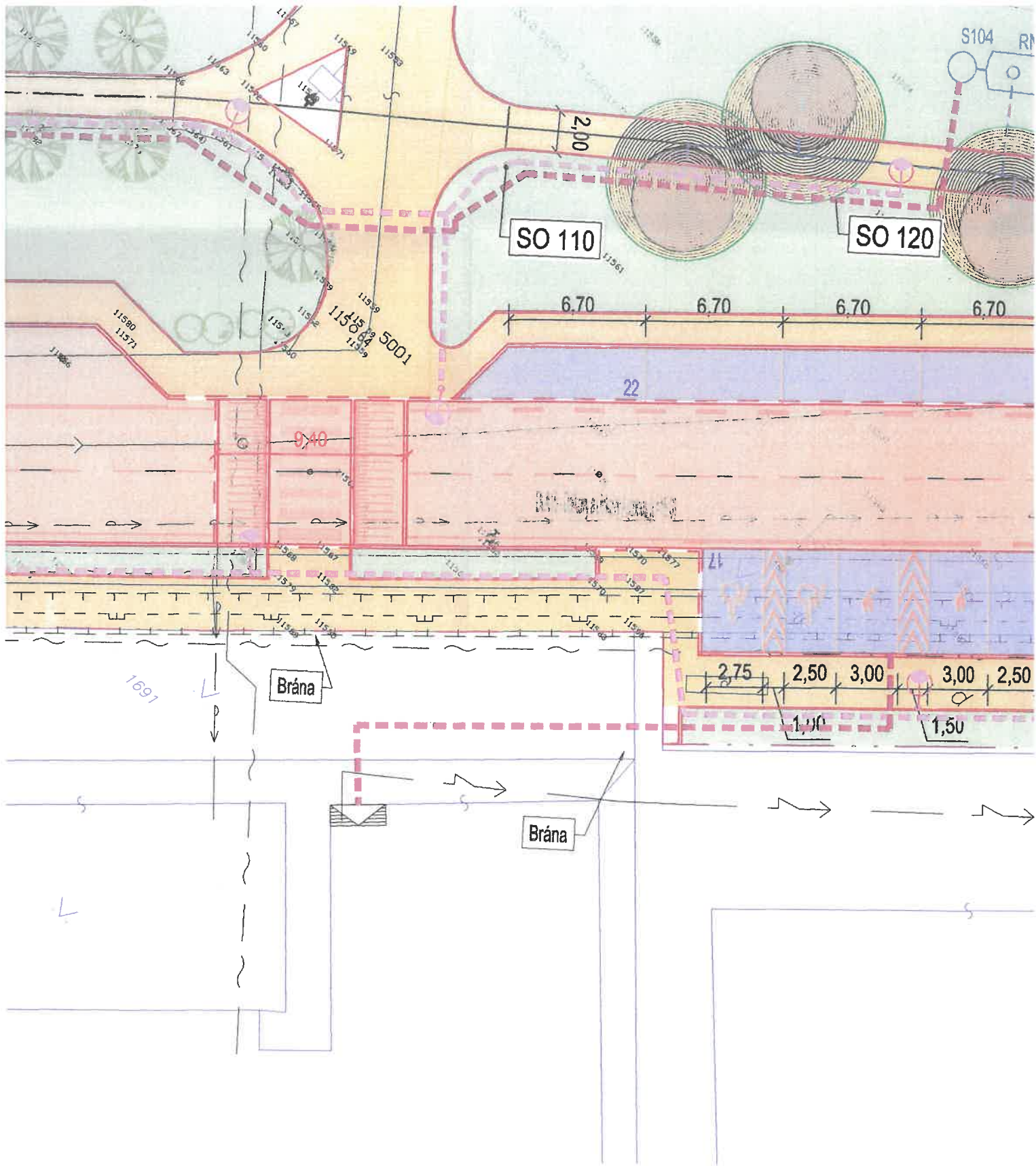
SO 204






1645

1648/1


1649

1652/8



	navrh. TRÁVNATÁ PLOCHA	6530m ²
	navrh. KOMUNIKÁCIE - asfalt	3430m ²
	navrh. KOMUNIKÁCIE PRE PEŠÍCH zámková dlažba	2000m ²
	navrh. KOMUNIKÁCIE CYKLOCHODNÍK asfalt	995m ²
	navrh. ODSTAVNÉ PLOCHY zámková dlažba vedcová	

Geometrický plán je podkladom na právne úkony, keď údaje doterajšieho stavu výkazu výmer sú zhodné s údajmi platných výpisov z katastra nehnuteľností

Vyhoviteľ GEOPLAN DS s.r.o. GEOPLAN DS s.r.o. UL. kráľa Štefana 342/7, 92901 Malé Dvomiky e-mail: geoplans@gmail.com IČO: 46610910		Kraj <i>Tmavský</i>	Okres <i>Dunajská Streda</i>	Obec <i>Dunajská Streda</i>
		Katastr. územie <i>Dunajská Streda</i>	Číslo plánu <i>46610910 - 129/2024</i>	Mapový list č. <i>DS 4-0/13</i>
GEOMETRICKÝ PLÁN <i>na oddelenie pozemku p.č. 1667/14</i>				
Vyhotovil		Autorizačne overil		Úradne overil
Dňa: <i>21.02.2024</i>	Meno: <i>Gabriel Marczell</i>	Dňa: <i>21.02.2024</i>	Meno: <i>Ing. Viktor Pataj</i>	Dňa: Číslo:
Nové hranice boli v prírode označené <i>kolkmi</i>		Náležitostami a prístupom zodpovedá predpisom		Úradne overené podľa § 9 zákona NR SR č.215/1995 Z.z. o geodézii a kartografii Pečiatka a podpis
Záznam podrobného merania (meračský náčrt) č. <i>8133</i>				
Súradnice bodov označených číslami a ostatné meračské údaje sú uložené vo všeobecnej dokumentácii				

VÝKAZ VÝMER															
Doterajší stav					Zmeny					Nový stav					
Číslo			Výmera		Druh pozemku	Diel	k parcele číslo	m ²	od parcely číslo	m ²	Číslo parcely	Výmera		Druh pozemku kód	Vlastník (iná opráv. osoba) adresa (sídlo)
PK vložky	parcely		ha	m ²								ha	m ²		
LV	PK	KN													
STAV PRÁVNÝ JE TOTOŽNÝ S REGISTROM C KN															
1712		1667/2	1	4680	zastav.pl.						1667/2	1	4635	zastav.pl. 18	Tmavsky samop.kraj Námestie sv.štefana 1533/3,Dunajská Streda detto
											1667/14		45	zastav.pl. 18	
Spolu				1 4680									1 4680		

Legenda: kód spôsobu využívania pozemkov:

18 - Dvor

d



1648/1

1649

1663

- 25.09 -

#/ 1564

0.86
4

2.39

- 0.34 -

d
1667/2

d
1667/14

2

11.68

7.72

1667/12

5.14

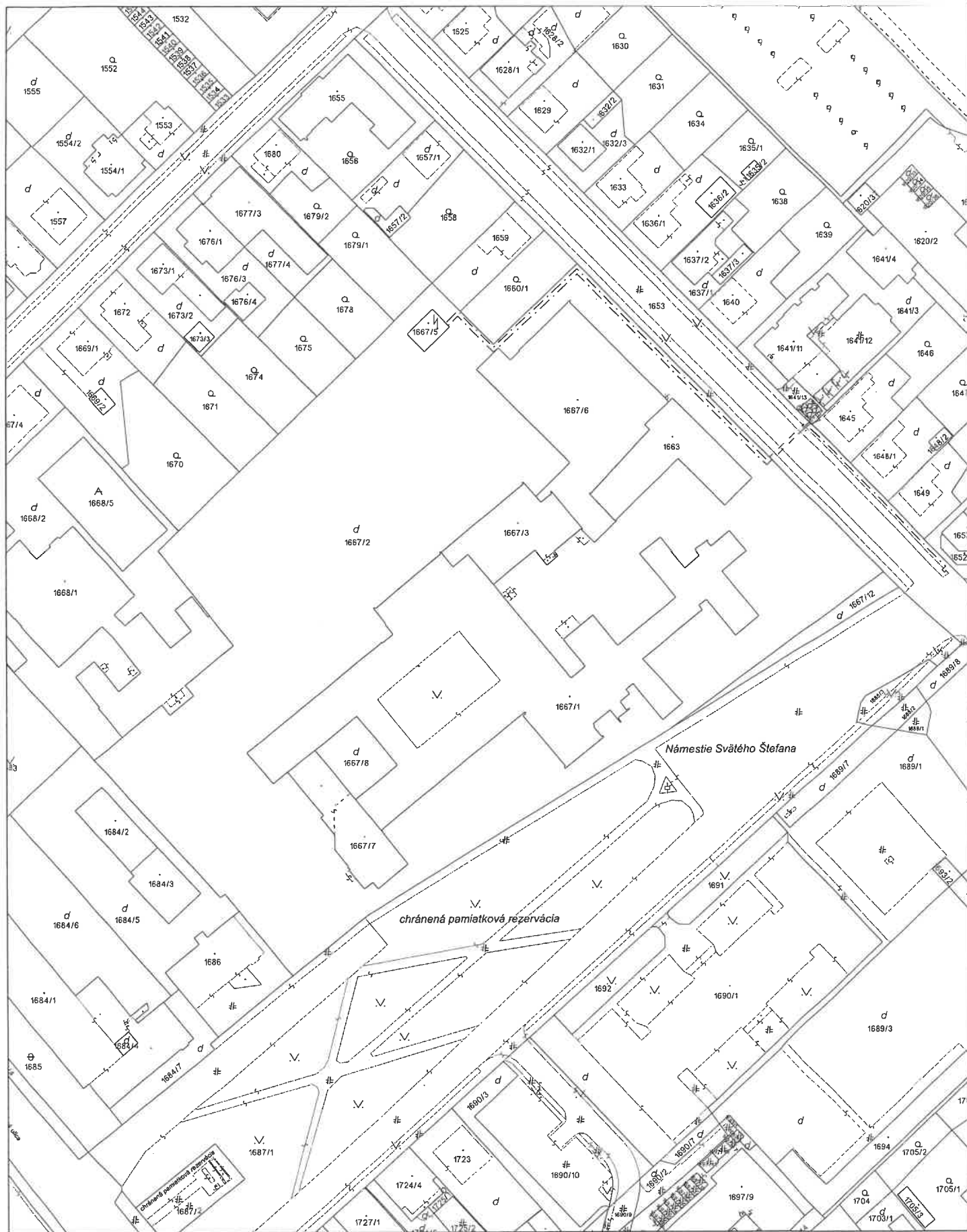
1667/1

- 6.62 -

1687/1


1689/1

1689



Úrad geodézie, kartografie a katastra Slovenskej republiky	Okres	Dunajská Streda	Obec	Dunajská Streda	Katastrálne územie	Dunajská Streda
	Číslo zákazky		Vektorová mapa		Mierka	1:1000
	KÓPIA KATASTRÁLNEJ MAPY					
	na parcelu 1667/2					
Kópia je nepoužiteľná na právne úkony						
Výhotovené automatizovaným spôsobom z ISKN			Spôsob autorizácie			
Dátum a čas vyhotovenia			Bez autorizácie			
Údaje platné k			1.3.2024 18:00:00			

Geometrický plán je podkladom na právne úkony, keď údaje doterajšieho stavu výkazu výmer sú zhodné s údajmi platných výpisov z katastra nehnuteľností

Vyhotovitel GEOPLAN DS s.r.o. GEOPLAN DS s.r.o. Ulica kráľa Štefana 342/7, 92901 Malé Dvorníky e-mail: geoplans@gmail.com IČO: 46610910		Kraj <i>Trnavský</i>	Okres <i>Dunajská Streda</i>	Obec <i>Dunajská Streda</i>
		Katastr. územie <i>Dunajská Streda</i>	Číslo plánu <i>46610910 - 130/2024</i>	Mapový list č. <i>DS 4-0/1</i>
		GEOMETRICKÝ PLÁN		
		na zriadenie vecného bremena k pozemkom p,č. 1689/1, 1690/1, 1691		
Vyhotovil		Autorizačne overil		Úradne overil Meno:
Dňa: <i>21.02.2024</i>	Meno: <i>Gabriel Marczell</i>	Dňa: <i>21.02.2024</i>	Meno: <i>Ing. Viktor Pataj</i>	Dňa: Číslo:
Nové hranice boli v prírode označené <i>inž.sieťou, neoznačené</i>		Náležitosti a presnosťou zodpovedá predpisom		Úradne overené podľa § 9 zákona NR SR č.215/1995 Z.z. o geodézii a kartografii Pečiatka a podpis
Záznam podrobného merania (meračský náčrt) č. <i>8134</i>		 Pečiatka a podpis		
Súradnice bodov označených číslami a ostatné meračské údaje sú uložené vo všeobecnej dokumentácii				

VÝKAZ VÝMER																
Doterajší stav					Zmeny					Nový stav						
Číslo			Výmera		Druh pozemku	Diel	k parcele číslo	m ²	od parcely číslo	m ²	Číslo parcely		Výmera		Druh pozemku kód	Vlastník (iná opráv. osoba) .adresa (sídlo)
PK vložky	parcely										ha	m ²	ha	m ²		
LV	PK	KN														
STAV PRÁVNÝ JE TOTOŽNÝ S REGISTROM C KN																
3155		1689/1		2580	zastav.pl.	1		1689/1		1	1689/ 1		2580	zastav.pl.		SR-Tmavsky samosprav.
														17		kraj,
														20		Vajanského 2
3155		1690/1		3746	zastav.pl.	3		1690/1		2	1690/1		3746	zastav.pl.		Tmava
														16		detto
3155		1691		248	ostat.pl.	2		1691		15	1691		248	ostat.pl.		detto
														29		
Spolu				6574						18			6574			

Poznámka: Zriaďuje sa vecné bremeno na priznanie práva uloženia inžinierskych sietí (podzemny NN kábel) v uvedenom diele na parcele C-KN č.1689/1,1690/1,1691 v prospech Mesto Dunajská Streda ,Hlavná 50/16 ,Dunajská Streda

Legenda: kód spôsobu využívania pozemkov:

- 17 - Budova bez súpisného čísla
- 16 - Nebytová budova so súpisným číslom
- 29 - Okrasná uličná zeleň, park, rekreačná zeleň, poľovnícke využívanie

kód druhu stavby:

- 20 - Iná budova
- 11 - Budova pre školstvo, na vzdelávanie a výskum

