



SPOPLATNENÉ PODĽA  
Zákona č. 145/95 Z.z.

Geometrický plán je podkladom na právne úkony, keď údaje doterajšieho stavu výkazu výmer sú zhodné s údajmi platných výpisov z katastra nehnuteľností

Vyhoviteľ <b>GEOPLAN DS s.r.o.</b> GEOPLAN DS s.r.o. Ulica kráľa Štefana 342/7, 92901 Malé Dvomíky e-mail: geoplans@gmail.com IČO: 46610910	Kraj <i>Tmavský</i>	Okres <i>Dunajská Streda</i>	Obec <i>Dunajská Streda</i>
	Katastr. územie <i>Dunajská Streda</i>	Číslo plánu <i>46610910 - 542/2023</i>	Mapový list č. <i>DS 4-0/31</i>
<b>GEOMETRICKÝ PLÁN</b> na oddelenie pozemku p.č. 1936/406			
Vyhoviteľ <i>14.12.2023</i>	Autorizačne overil Dňa: <i>14.12.2023</i> Meno: <i>Ing. Viktor Pataj</i>		Úradne overil Meno: <b>Ing. Denisa Pastírová</b> Dňa: <b>12-01-2024</b> Číslo: <i>51/2024</i>
Dňa: <i>14.12.2023</i> Meno: <i>Gabriel Marczell</i>	Dňa: <i>14.12.2023</i> Meno: <i>Ing. Viktor Pataj</i>		Úradne overené podľa § 9 zákona NR SR č. 215/1995 Z.z. o geodézii a kartografii
Nové hranice boli v prírode označené <i>kolíkmi</i>	Náležitostami a presnosťou zodpovedá predpisom		 
Záznam podrobného merania (meračský náčrt) č. <i>8083</i>			
Súradnice bodov označených číslami a ostatné meračské údaje sú uložené vo všeobecnej dokumentácii			

## VÝKAZ VÝMER

VÝKAZ VÝMER															
Doterajší stav					Zmeny					Nový stav					
Číslo			Výmera		Druh pozemku	Diel	k parcele číslo	m <sup>2</sup>	od parcely číslo	m <sup>2</sup>	Číslo parcely	Výmera		Druh pozemku	Vlastník (iná opráv. osoba) adresa (sídlo)
PK vložky	parcely											ha	m <sup>2</sup>		
LV	PK	KN	ha	m <sup>2</sup>								ha	m <sup>2</sup>	kód	
<b>STAV PRÁVNÝ JE TOTOŽNÝ S REGISTROM C KN</b>															
3251		1936/40	3814		ostat.pl.						1936/40	3787		ostat.pl. 29	Mesto Dunajská Streda Hlavná 50/16 Dunajská Streda
3251		1936/43	826		zastav.pl.						1936/43	819		zastav.pl. 22	detto
											1936/406	34		ostat.pl. 29	detto
Spolu:			4640									4640			

Legenda: kód spôsobu využívania pozemkov:

29 - Okrasná uličná zeleň, park, rekreačná zeleň, poľovnícke využívanie

22 - Cesty a komunikácie, chodník, parkovisko a ich súčasť



d  
1936/39

#  
1936/47

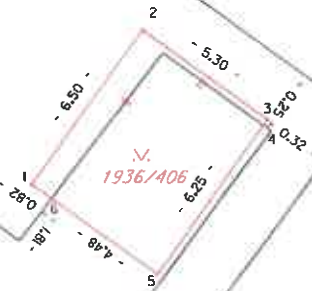
#  
1936/53

1936/44

v.  
1936/40



1936/285

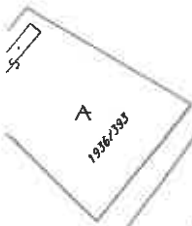


v.  
1936/406

#  
1936/43

v.  
1936/42

v.  
1936/41



7  
1936/181

#  
262/14

v.  
1936/74

#  
262/17