

Mestský úrad Dunajská Streda
Hlavná ulica 50/16.
929 01 Dunajská Streda

V Bratislave 08.04.2024

VEC: Žiadosť o vydanie vyjadrenia obce/mesta k umiestneniu herne/kasína

V zmysle príslušných ustanovení § 60 ods. 1, písm. h)-j) zákona č. 30/2019 Z. z. o hazardných hrách a o zmene a doplnení niektorých zákonov (ďalej len „zákon o hazardných hrách“) dovoľujeme si Vás požiadať

- a) o vyjadrenie k umiestneniu herne/kasína na území mesta Dunajská Streda, a to na adrese:

Hlavná 75, 929 01 Dunajská Streda,

- b) o vyjadrenie v zmysle § 46 ods. 2 zákona o hazardných hrách, že umiestnenie herne/kasína na vyššie uvedenej adrese nie je v rozpore s verejným záujmom
- c) o vyhlásenie, že mesto/obec, nemá prijaté všeobecne záväzné nariadenia podľa § 79 ods. 4 zákona o hazardných hrách.

S pozdravom



Casino properties s.r.o.
Miron Petráš, konateľ

SPLNOMOCNENIE

Splnomocniteľ :
Obchodné meno: **Casino properties s.r.o.**
Sídlo: Potočná 11, 900 91 Limbach
IČO: 52 752 348
zastúpený Miron Petráš, konateľ

splnomocňuje týmto
Splnomocnenca : **Mgr. Daniel Gustiňák**
Bydliskom: Jánošíkova 28, 036 01 Martin
Narodený: 17.06.1992
Štátne občianstvo: Slovenská republika

1. na podanie Žiadosti o vydanie vyjadrenia obce/mesta k umiestneniu herne/kasína a všetku komunikáciu, úkony a doručovanie v tejto veci voči mestu Dunajská Streda,

Toto splnomocnenie sa udeľuje na dobu neurčitú.

V Bratislave, dňa 08.04.2024



.....
Casino properties s.r.o.
Miron Petráš, konateľ

Vyššie uvedené splnomocnenie prijímam.

.....
Mgr. Daniel Gustiňák

Doručenka	
Odosielať a prijímať	
Odosielať:	rc://sk/9206178190_gustinak_daniel
Prijímať:	ico://sk/00305383
Informácie o doručovaní	
Dátum a čas doručenia:	09.04.2024 16:10:19
Doručovaná správa	
Identifikátor správy:	4fcbb2b9-00ac-4033-8c33-e8e766ee4ddb
Kontrolný súčet	
Kanonikalizácia:	http://www.w3.org/TR/2001/REC-xml-c14n-20010315
Typ:	http://www.w3.org/2001/04/xmldsig-more#rsa-sha256
Hodnota:	wGHoPstk1cueZm4WXRSIapDGuMISWCqPdMRuXqSWYUo=
Prílohy	
Príloha	
Identifikátor elektronického dokumentu:	07181c8a-17bc-47d7-b0e0-2dfdbb7cb259
Príloha	
Identifikátor elektronického dokumentu:	bd37f98a-4d74-4b15-a7f9-2b77c88ac997
Príloha	
Identifikátor elektronického dokumentu:	3f9fb6c9-526e-457b-aa38-fb1b1f5b0950

Názov

Trnavský > Dunajská Streda > Dunajská Streda > k.ú. Dunajská Streda



Vytlačené z aplikácie **Mapový klient ZBGIS**. Nepoužiteľné na právne účkony.

Meranie a grafické znázornenie je len informatívne a je nepoužiteľné na vytýčenie hraníc pozemkov a osadenie stavieb na pozemky. Vytýčenie hraníc pozemkov a osadenie stavieb na pozemky môže vykonať len odborné spôsobilá osoba.

MINISTERSTVO SPRAVODLIVOSTI SLOVENSKEJ REPUBLIKY

OBCHODNÝ REGISTER
NA INTERNETE

Slovensky | English



Výpis z Obchodného registra Mestského súdu Bratislava III

Tento výpis má len informatívny charakter a nie je použiteľný pre právne úkony !

Oddiel: Sro

Vložka číslo: 146184/B

Obchodné meno:	Casino properties s.r.o.	(od: 13.03.2024)
Sídlo:	Potočná 11 Limbach 900 91	(od: 28.05.2020)
IČO:	52 752 348	(od: 14.11.2019)
Deň zápisu:	14.11.2019	(od: 14.11.2019)
Právna forma:	Spoločnosť s ručením obmedzeným	(od: 14.11.2019)
Predmet podnikania (činnosti):	Kúpa tovaru na účely jeho predaja konečnému spotrebiteľovi (maloobchod) alebo iným prevádzkovateľom živnosti (veľkoobchod)	(od: 14.11.2019)
	Počítačové služby a služby súvisiace s počítačovým spracovaním údajov	(od: 14.11.2019)
	Sprostredkovateľská činnosť v oblasti obchodu, služieb, výroby	(od: 14.11.2019)
	Organizovanie športových, kultúrnych a iných spoločenských podujatí	(od: 14.11.2019)
	Reklamné a marketingové služby, prieskum trhu a verejnej mienky	(od: 14.11.2019)
	Činnosť podnikateľských, organizačných a ekonomických poradcov	(od: 14.11.2019)
	Prenájom hnuteľných vecí	(od: 14.11.2019)
	Prenájom nehnuteľností spojený s poskytovaním iných než základných služieb spojených s prenájmom	(od: 14.11.2019)
	Vykonávanie mimoškolskej vzdelávacej činnosti	(od: 14.11.2019)
	Administratívne služby	(od: 14.11.2019)
	Faktoring a forfaiting	(od: 14.11.2019)
	Čistiace a upratovacie služby	(od: 14.11.2019)
	Vedenie účtovníctva	(od: 14.11.2019)
	Poskytovanie služieb rýchleho občerstvenia v spojení s predajom na priamu konzumáciu	(od: 14.11.2019)
	Finančný lízing	(od: 28.05.2020)
	Požičovňa motorových vozidiel	(od: 28.05.2020)
	Nákup a predaj motorových vozidiel	(od: 28.05.2020)
	Poskytovanie služby vedenia cudzieho motorového vozidla	(od: 28.05.2020)
	Fotografické a informačné služby	(od: 04.10.2023)
	Služby súvisiace s produkciou filmov, videozáznamov a zvukových nahrávok	(od: 04.10.2023)
Spoločníci:	MMA holding, družstvo IČO: 53 700 830 Černyševského 10/A Bratislava - mestská časť Petržalka 851 01	(od: 12.08.2021)

	Miron Petráš Bernolákova 523/24 Bojnice 972 01 	(od: 13.03.2024)
Výška vkladu každého spoločníka:	MMA holding, družstvo Vklad: 2 500 EUR (peňažný vklad) Splatené: 2 500 EUR Miron Petráš Vklad: 2 500 EUR Splatené: 2 500 EUR	(od: 13.03.2024) (od: 13.03.2024)
Štatutárny orgán:	konateľ Miron Petráš Bernolákova 523/24 Bojnice 972 01 Vznik funkcie: 15.01.2024 	(od: 04.10.2023) (od: 13.03.2024)
Konanie menom spoločnosti:	V mene spoločnosti koná konateľ samostatne tak, že k písanému, tlačenému alebo inak vyobrazenému obchodnému menu spoločnosti prípojí svoj vlastnoručný podpis	(od: 14.11.2019)
Výška základného imania:	5 000 EUR Rozsah splatenia: 5 000 EUR	(od: 14.11.2019)
Dátum aktualizácie údajov:	11.04.2024	
Dátum výpisu:	12.04.2024	

Aktuálne zmeny | Elektronické služby Obchodného registra

Vyhľadávanie podľa : obchodného mena | identifikačného čísla
sídla | spisovej značky | priezviska a mena osoby

O obchodnom registri SR | Návod na používanie ORI | Kontakty na registrové súdy
Legislatívne zmeny v obchodnom registri | Formuláre na podávanie elektronických návrhov na zápis do
OR

Úrad geodézie, kartografie a katastra Slovenskej republiky

VÝPIS Z KATASTRA NEHNUTEĽNOSTÍ

Okres : 201 Dunajská Streda
 Obec : 501433 Dunajská Streda
 Katastrálne územie : 813664 Dunajská Streda

Dátum vyhotovenia : 23.4.2024
 Čas vyhotovenia : 10:28:35
 Údaje platné k : 22.4.2024 18:00:00

Výpis je nepoužiteľný na právne úkony
 VÝPIS Z LISTU VLASTNÍCTVA č. 6879

ČASŤ A: MAJETKOVÁ PODSTATA

Parcely registra „C“ evidované na katastrálnej mape

Počet parcel: 5

Parcelné číslo	Výmera v m ²	Druh pozemku	Spôsob využívania pozemku	Druh chránenej nehnuteľnosti	Spoločná nehnuteľnosť	Umiestnenie pozemku	Druh právneho vzťahu
1934/5	291	Zastavaná plocha a nádvorie	22	501	1	2	
Iné údaje: Bez zápisu							
1940/3	51	Zastavaná plocha a nádvorie	22	501	1	1	
Iné údaje: Bez zápisu							
1942/5	15606	Ostatná plocha	34	501	1	1	
Iné údaje: Bez zápisu							
1942/29	11084	Zastavaná plocha a nádvorie	16	501	1	1	
Iné údaje: Bez zápisu							
1942/264	1871	Zastavaná plocha a nádvorie	16	501	1	1	
Iné údaje: Bez zápisu							

Legenda

Spôsob využívania pozemku

- 16 Pozemok, na ktorom je postavená nebytová budova označená súpisným číslom
- 22 Pozemok, na ktorom je postavená inžinierska stavba - cestná, miestna a účelová komunikácia, lesná cesta, poľná cesta, chodník, nekryté parkovisko a ich súčasť
- 34 Pozemok, na ktorom je manipulačná a skladová plocha, objekt a stavba slúžiaca lesnému hospodárstvu

Druh chránenej nehnuteľnosti

- 501 Chránená vodohospodárska oblasť

Spoločná nehnuteľnosť

- 1 Pozemok nie je spoločnou nehnuteľnosťou

Umiestnenie pozemku

- 1 Pozemok je umiestnený v zastavanom území obce
- 2 Pozemok je umiestnený mimo zastavaného územia obce

Stavby

Počet stavieb: 1

Súpisné číslo	Na pozemku parcelné číslo	Druh stavby	Popis stavby	Druh chránenej nehnuteľnosti	Umiestnenie stavby
5843	1942/29 1942/264	14	obchodné centrum TESCO D.S.		1
Iné údaje: Bez zápisu					

Legenda

Druh stavby

14 Budova obchodu a služieb

Umiestnenie stavby

1 Stavba postavená na zemskom povrchu

ČASŤ B: VLASTNÍCI A INÉ OPRAVNENÉ OSOBY Z PRÁVA K NEHNUTEĽNOSTI

Vlastník

Počet vlastníkov: 1

Poradové číslo	Titul, priezvisko, meno, rodné meno / Názov Miesto trvalého pobytu / Sídlo Dátum narodenia, rodné číslo / IČO / Iný identifikačný údaj	Spoluvlastnícky podiel
1	TESCO STORES SR, a.s., Cesta na Senec 2, Bratislava - Ružinov, PSČ 821 04, SR, IČO: 31321828 Titul nadobudnutia: V 8237/07 Kúpna zmluva, právoplatná dňa 13.12.2007-vzč.2566/07 V-480/10-Zriadenie vecného bremena, právoplatná dňa 11.03.2010 V-481/10-Zmluva o zriadení vecného bremena, prevedenie GPč.179/2009, právoplatná dňa 11.03.2010 V-6531/13-Zmluva o zriadení vecného bremena, vklad povolený dňa 02.12.2013 V-7403/14-Zmluva o zriadení vecného bremena, vklad povolený dňa 21.01.2015, prev.Gpč.46610910-43/2014 - č.z.237/15 V-2053/18-Zmluva o zriadení vecného bremena, vklad povolený dňa 22.03.2018, prev.Gpč.46610910-196/2017 - č.z.862/18 Z-643/20- zápis prístavby, -kolaud.rozh.č.5796/DS/9588/2019/033-LSzI-005, 5938/DS/10148/2019-LSzI, prevedenie Gpč.G1-1799/19, G1-1943/19, G1-1152/19-č.z.284/20 Iné údaje: R 994/21 Zmena sídla spoločnosti- č.z.2882/21 Poznámky: Bez zápisu	1/1

Správca - Neevidovaní

Nájomca - Neevidovaní

Iná oprávnená osoba - Neevidovaní

Titul nadobudnutia – nepriradené

R-30/08-Rozhodnutie OPÚ č.D/2007/01694-4

Z 5210/08 Rozhodnutie o určení súp.č.č.101/2008, GPč. 36610941-23/2008-2087/08

ČASŤ C: ŤARCHY

K nehnuteľnosti K vlastníkovi	Obsah
Vlastník poradové číslo 1	Vecné bremeno na pozemok: parc.č.1940/14 v prospech každodobého vlastníka pozemkov ;parc.č.1942/5, parc.č.1942/17, parc.č.1942/29 a parc.č.1942/30, spočívajúce v práve zriaďovania, uloženia, vedenia a výstavby dopravného napojenia na povrchu, nad a pod povrchom zaťaženého pozemku a s tým súvisiacich terénnych úprav, úprav pôdy a jej porastu, práva vstupu osobami a vjazdu technickými zariadeniami a dopravnými prostriedkami na zaťažený pozemok za účelom prevádzkovania, užívania, údržby, výmeny, zmien a opráv dopravného napojenia a v práve prechodu a prejazdu cez zaťažený pozemok v celom rozsahu jeho skutočnej výmery - podľa V-480/10 v.z.415/10
Vlastník poradové číslo 1	Vecné bremeno na pozemky: parc.č. 1934/24, 1942/30 v rozsahu určenom geom.plánom č.179/2009 zo dňa 10.11.2009 spočívajúce v zriadení práva prechodu pešo a prejazdu osobnými motorovými vozidlami a dopravnými prostriedkami do 3,5 t cez zaťažené pozemky v prospech každodobého vlastníka pozemkov parc.č.1942/1, 1942/48, 1942/49, 1942/50, 1942/52, 1942/53, 1942/54, 1942/55, a 1942/56 podľa V-481/10 v.z.416/10, č.z.1700/17, č.z.1303/19

Výpis je nepoužiteľný na právne úkony

Metodické usmernenie

k preukazovaniu a posudzovaniu splnenia osobitnej podmienky podľa § 46 ods. 2 zákona o hazardných hrách, že prevádzkovanie hazardných hier v kasíne na zvolenom mieste nie je v rozpore s verejným záujmom

Úrad pre reguláciu hazardných hier (ďalej aj „úrad“) ako orgán štátnej správy v oblasti hazardných hier podľa § 75 písm. b) zákona č. 30/2019 Z. z. o hazardných hrách a o zmene a doplnení niektorých zákonov v znení neskorších predpisov (ďalej len „zákon o hazardných hrách“) vydáva podľa § 77 ods. 9 písm. d) tohto zákona, s cieľom zabezpečenia jednotného postupu, metodické usmernenie k preukazovaniu a posudzovaniu splnenia osobitnej podmienky podľa § 46 ods. 2 zákona o hazardných hrách, že prevádzkovanie hazardných hier v kasíne na zvolenom mieste nie je v rozpore s verejným záujmom.

Metodické usmernenie je vydané zároveň v záujme zabezpečenia dodržiavania účelu zákona o hazardných hrách, ktorým je vo verejnom záujme vytvoriť podmienky na ochranu verejného poriadku pri prevádzkovaní hazardných hier a zabezpečenie spoločenskej kompenzácie rizík vyplývajúcich z prevádzkovania hazardných hier a účasti na nich, najmä zabezpečenie ochrany rizikových skupín osôb, ktorými sú mladiství a osoby ľahko podliehajúce nelátkovým a látkovým závislostiam.

Podľa § 46 ods. 2 zákona o hazardných hrách jednou z osobitných podmienok prevádzkovania hazardných hier v kasíne je aj verejný záujem. Verejný záujem sa posudzuje vo vzťahu k miestu, kde majú byť hazardné hry v kasíne prevádzkované. V zmysle tohto ustanovenia je žiadateľ o udelenie (alebo zmenu) individuálnej licencie povinný v žiadosti o individuálnu licenciu na prevádzkovanie hazardných hier v kasíne okrem iného preukázať, že prevádzkovanie hazardných hier v kasíne na zvolenom mieste nie je v rozpore s verejným záujmom.

Osobitná časť dôvodovej správy k § 46 zákona o hazardných hrách odôvodňuje zákonom ustanovené osobitné podmienky pre udelenie individuálnej licencie na prevádzkovanie hazardných hier v kasíne osobitosťou kasín a hazardných hier v nich prevádzkovaných a vysvetľuje, že verejný záujem sa posudzuje s ohľadom na miesto prevádzkovania a obec ako samostatný územný celok, ktorého základnou úlohou pri výkone samosprávy je starostlivosť o všestranný rozvoj jej územia a o potreby jej obyvateľov vie najlepšie posúdiť lokálne umiestnenie objektu, je oprávnená vyjadriť sa, či umiestnenie je v súlade s verejným záujmom.

Na základe uvedeného úrad pri posudzovaní splnenia osobitnej podmienky podľa § 46 ods. 2 zákona o hazardných hrách, že prevádzkovanie hazardných hier v kasíne na zvolenom mieste nie je v rozpore s verejným záujmom, považuje túto podmienku za preukázanú iba v prípade, keď žiadateľ o udelenie (alebo zmenu) individuálnej licencie na prevádzkovanie hazardných hier v kasíne a žiadateľ o udelenie (alebo zmenu) individuálnej licencie na prevádzkovanie hazardných hier v kasíne a internetových hier v internetovom kasíne priloží k žiadosti o udelenie (alebo zmenu) individuálnej licencie vyjadrenie príslušnej obce, že umiestnenie kasína nie je v rozpore s verejným záujmom.

Vyjadrenie obce, že umiestnenie kasína nie je v rozpore s verejným záujmom môže obec vydať ako súčasť vyjadrenia obce k umiestneniu kasína na jej území podľa § 60 ods. 1 písm. i) alebo podľa § 61 ods. 1 písm. l) zákona o hazardných hrách alebo ako samostatné vyjadrenie.

V prípade, ak obec vydá záporné vyjadrenie k umiestneniu kasína na svojom území podľa § 60 ods. 1 písm. i) alebo podľa § 61 ods. 1 písm. l) zákona o hazardných hrách znamená to, že prevádzkovanie hazardných hier v kasíne na zvolenom mieste je v rozpore s verejným záujmom.

Metodické usmernenie je určené pre obce a žiadateľov o udelenie (alebo zmenu) individuálnej licencie na prevádzkovanie hazardných hier v kasíne a vzťahuje sa na žiadosti o udelenie (alebo zmenu) individuálnej licencie podané po dátume jeho účinnosti. Metodické usmernenie nadobúda účinnosť dňom jeho zverejnenia na webovom sídle úradu.

Úrad pre reguláciu hazardných hier
Bratislava, 12. augusta 2022



MESTO DUNAJSKÁ STREDA – DUNASZERDAHELY VÁROS

MESTSKÝ ÚRAD - VÁROSI HIVATAL

Odbor stavebný – Építésügyi főosztály

Oddelenie územného plánovania, výstavby a dopravy – Területrendezési,

építési és közlekedési osztály

Hlavná 50/16, 929 01 Dunajská Streda

Mesto Dunajská Streda
Odbor finančný a evidencie majetku
Hlavná ulica 50/16
Dunajská Streda

Váš list číslo/zo dňa
16.4.2024

Naše číslo
9186/DS/11048/2024/031-ZZ

Vybavuje/linka
Ing. Zoltán Zalaba

Dunajská Streda
22.4.2024

Vec: Územnoplánovacia informácia – oznámenie k žiadosti

Dňa 16.4.2024 Ste sa obrátili na Mestský úrad v Dunajskej Strede so žiadosťou o vydanie územnoplánovacej informácie.

Mestský úrad v Dunajskej Strede po preštudovaní Vašej žiadosti dáva nasledovné stanovisko:

Podľa platného územného plánu Mesta Dunajská Streda z roku 2005 v znení neskorších zmien a doplnkov lokalita, kde sa nachádza pozemok parc. „C“ č. 1942/29 v k.ú. Dunajská Streda, sa nachádza v zastavanom území mesta Dunajská Streda a je určená ako polyfunkčné územie obchodu a služieb (POS), pre ktoré platí záväzný regulatív Z-31.

Regulatívy funkčného využívania sú záväzným regulatívom, ktorý určuje prípustné prevládajúce a vhodné a neprípustné funkčné využitie v jednotlivých mestských blokoch tak, ako sú vymedzené v regulačnom výkrese územného plánu. Tento regulatív funkčného využívania určuje aj funkčné využitie všetkých budov, ich častí, ostatných stavieb a plôch v príslušnom mestskom bloku.

Polyfunkčné územie obchodu a služieb (POS)

Základná charakteristika:

Územie regulačného bloku slúži na umiestňovanie zariadení komerčnej občianskej vybavenosti, ako aj menších zariadení výroby, skladov, výrobných služieb, veľkoobchodu a logistiky, podstatne neobťažujúcich okolie.

Funkčné využitie (POS):

Prípustné funkcie

1/ Prevládajúce:

a/ budovy pre obchod a služby,

b/ pohostinské a stravovacie zariadenia

c/ ubytovacie zariadenia

d/ budovy pre administratívu, správu a na riadenie,

e/ budovy pre kultúru a verejnú zábavu,

2/ Vhodné:

a/ zariadenia kultúrne, cirkevné, sociálne, zdravotné a športové,

b/ všetky druhy autoslužieb (pneuservisy, autolakovne, umyvárne áut, čistenie interiérov áut, opravovne, servisy, autobazáre, autopožičovne, klampiarske dielne a iné),

c/ odstavné plochy pre obsluhu územia.

d/ príslušné pešie, cyklistické a cestné komunikácie a plochy trás a zastávok MHD,

e/ čerpacie stanice pohonných hmôt

f/ nevyhnutné plochy a zariadenia technického vybavenia územia

g/ parkovo upravená líniová a plošná zeleň a sprievodná zeleň zariadení a zeleň s hlukoizolačným charakterom

Nepripustné funkcie

a/ bývanie v akejkoľvek podobe

b/ predškolské a školské zariadenia

c/ pohotovostné ubytovacie zariadenia,

d/ plochy a zariadenia priemyselnej výroby a logistických zariadení.

e/ sklady, skladovacie plochy, areály výrobných, servisných a opravárenských služieb, veľkoobchodu a logistiky

f/ výrobné aktivity zaťažujúce okolité prostredie (napríklad prevádzky s ťažkou chémiou).

g/ všetky druhy činností, ktoré svojimi negatívnymi vplyvmi (napr hlukom, zápachom, zvýšeným výskytom hľadavcov a pod) priamo alebo nepriamo obmedzujú využitie susedných pozemkov na účely bývania alebo znižujú kvalitu obytného prostredia.

Doplňujúce ustanovenia

a/ parkovanie užívateľov zariadení komerčnej vybavenosti a služieb musí byť riešené na pozemkoch ich prevádzkovateľov

Lokalita Z-31

Podlažnosť: 2

Podlažnosť udáva maximálny počet podlaží.

Index zastavanosti: 50 %

Vyjadruje maximálnu percentuálnu časť parcely, ktorú je možné zastavovať.

Podiel zelene: 10 %

Udáva minimálne percento zelených a nespevnených plôch regulovanej parcely.

Index podlažných plôch: 1,0


Vyjadruje pomer medzi celkovou výmerou podlažných plôch nadzemnej časti zástavby a plochou pozemku, resp. súboru pozemkov, na ktorých je navrhovaný zámer, ktorý je predmetom posudzovania. Do indexu podlažných plôch sa započítava aj plocha obytných podkroví a ustúpených podlaží.

Územný plán nepozná pojem kasína alebo hazardu. Z hľadiska podrobnejšieho funkčného využitia územia v rámci regulačného bloku Z-31 je potrebné sa riadiť zásadami a regulatívmi stanovenými v regulačnom liste, ktorý okrem iného definuje prípustnú funkciu „budovy pre obchod a služby“. Umiestnenie požadovanej funkcie (kasíno) je možné v budove s.č. 5843.

Územný plán Mesta Dunajská Streda je zverejnený na webovej stránke mesta: <https://dunstreda.sk/uzemny-plan-mesta>

Táto územnoplánovacia informácia Mesta Dunajská Streda platí do 22.4.2025. Ak počas jej platnosti budú schválené zmeny a doplnky územného plánu mesta, ktoré podstatne menia údaje a informácie v územnoplánovacej informácii v rozsahu, ktorý ovplyvňuje účel, na ktorý bola vydaná, stráca platnosť dňom schválenia zmien a doplnkov územného plánu mesta.




Ing. Orsolya Márkus
vedúca Odboru stavebného