

Parcela registra E

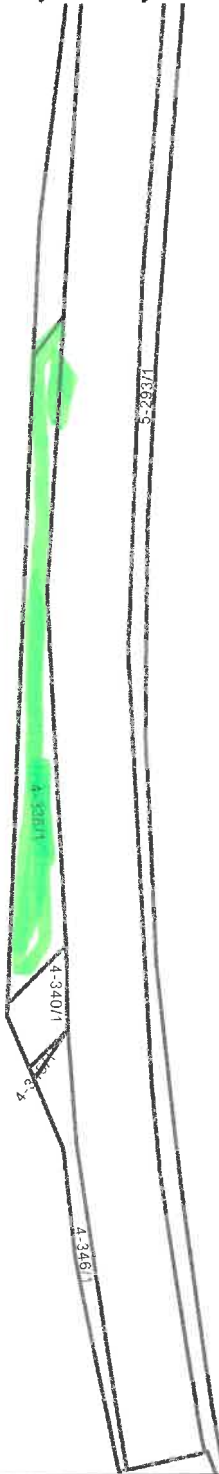
- 1. Trašsonf hadiz r. Taksonfi, Adorcskó utica 196/7, Miské Dvoronfy, PSC 929 01, SR
Podiel: 1/8
- 3. Vajtková Anna, SR (SPF)
Podiel: 1/6
- 4. Vajtkó Júlíus, SR (SPF)
Podiel: 1/6
- 5. Vajtková Helena, SR (SPF)
Podiel: 1/6
- 8. KRASCEMICOVA Mária, 930 13 Trhová Hradská 344
Podiel: 1/48
- 9. KRASCEMICOVA Mária, 930 13 Trhová Hradská 344
Podiel: 1/48
- 10. Oroz Ladišlav, Slniečna ulica 566/25 Trhová Hradská, PSC 930 13, SR
Podiel: 1/48
- 11. Oroz Ladišlav, Slniečna ulica 566/25 Trhová Hradská, PSC 930 13, SR
Podiel: 1/48
- 13. Oroz Ladišlav, 930 13, Trhová Hradská, č. 566, SR
Podiel: 1/24
- 14. Krascemicová Mária, 930 13, Trhová Hradská, č. 344, SR
Podiel: 1/24
- 15. Krascemicová Mária, 930 13, Trhová Hradská, č. 344, SR



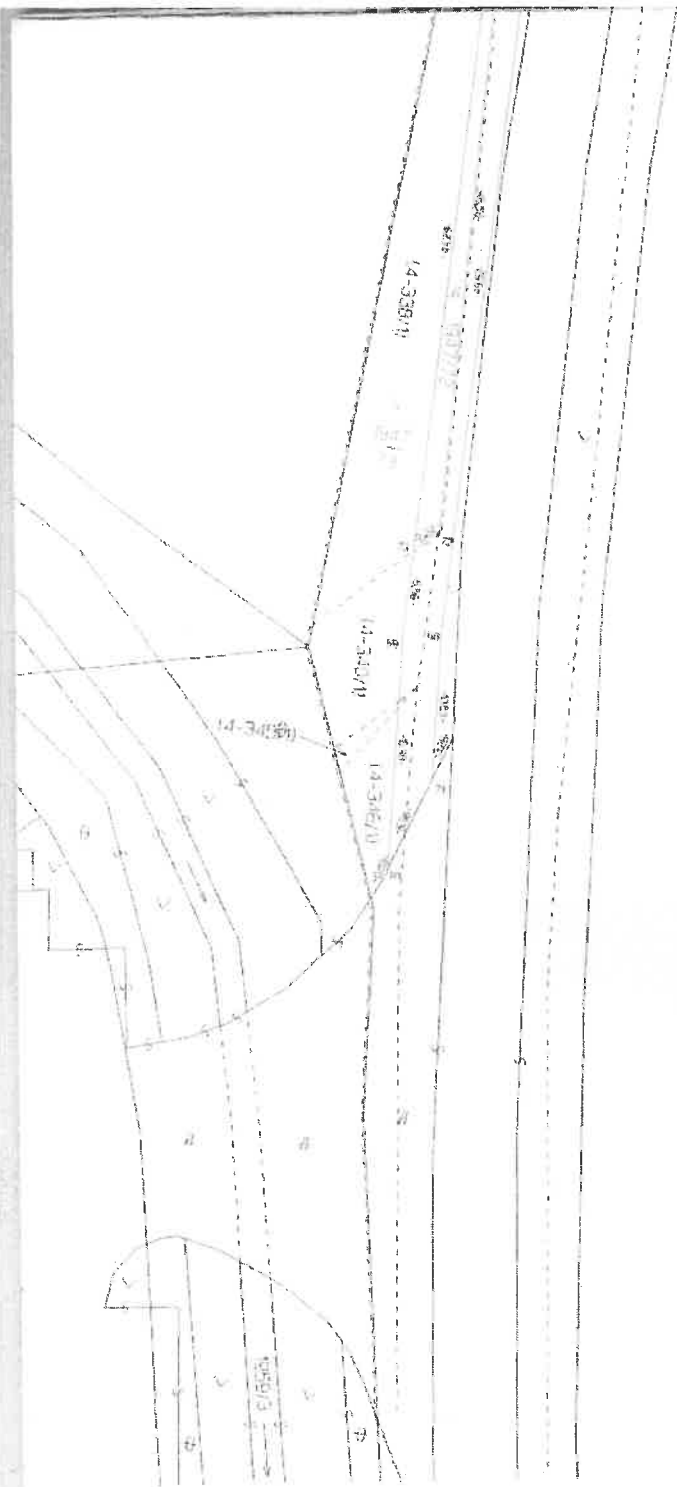
Kópia je nepoužiteľná na právne úkony.

Meranie a grafické znázornenie je len informatívne a je nepoužiteľné na vytýčenie hraníc pozemkov a osadenie stavieb na pozemky.

Vytýčenie hraníc pozemkov a osadenie stavieb na pozemky môže vykonať len odborne spôsobilá osoba.



Úrad geodézie, kartografie a katastra Slovenskej republiky	Okres Dunajská Streda	Obec Dunajská Streda	Katastrálne územie Dunajská Streda
	Číslo zákazky	Vektorová mapa	Mierka 1:1000
	KÓPIA Z MAPY URČENÉHO OPERÁTU na parcelu 4-338/1 Kópia je nepoužiteľná na právne úkony		
Vyhotovené automatizovaným spôsobom z ISKN	Spôsob autorizácie		
Dátum a čas vyhotovenia	28.5.2024 10:34:35	Bez autorizácie	
Údaje platné k	27.5.2024 18:00:00		



4
P. 50
47

Geometrický plán s poukázáním na právní úpravu předpisů dotýkajících se stavu výhledu zrytka při znožení a dalších platných výkazů z katastrální rejstříkovosti

Vychovatel:		Město:	Okres:	Obec:
Ing. J. P. P. P.		Trnavský	Dunajská Streda	Dunajská Streda
Meno:		Okres:	Obec:	Masovny list. č.:
Dunajská Streda		46610910-23/2019	Dun. Streda 4-1/E	
GEOMETRICKÝ PLÁN č. 03 oddelenie (poradkov. por. č. 194/168-74)				
Vyhovateľ:		Autorizačné overenie:		Určne overiť:
Meno:		Meno:		Meno:
28.02.2019		26.02.2019		Ing. Denisa Pastúrová
Meno:		Meno:		Dňa:
Nemec, Stefan		Ing. Michal Kováčik		14.03.2019
Meno:		Meno:		Číslo:
Nemec, Stefan		Ing. Michal Kováčik		61-449/2019
Meno:		Meno:		
Nemec, Stefan		Ing. Michal Kováčik		
Meno:		Meno:		
Nemec, Stefan		Ing. Michal Kováčik		

Ing. Michal Kováčik

Ing. Denisa Pastúrová

V Y K A Z V Y M E R

Doterajši stav

Zmeny

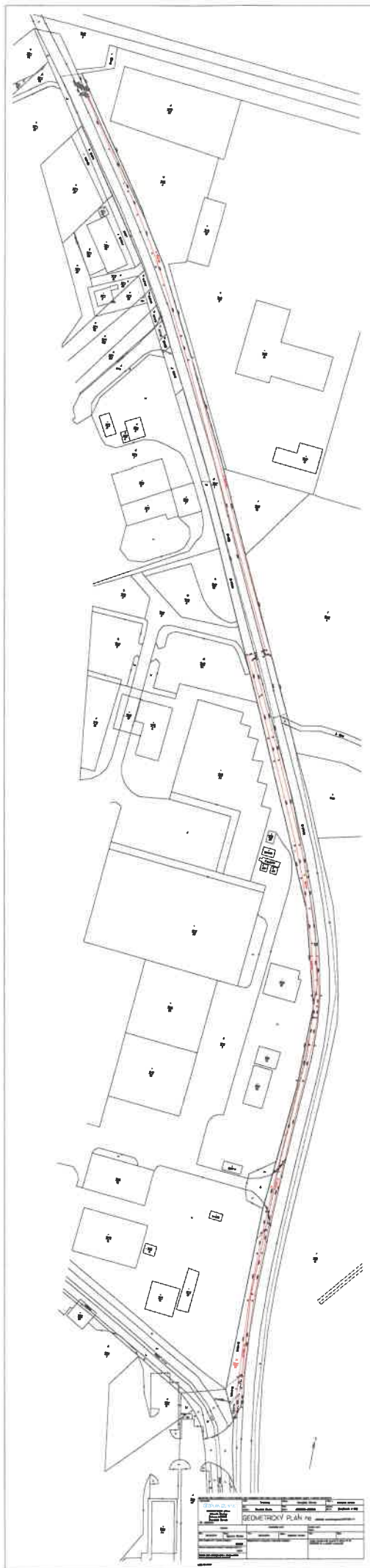
Novy stav

Pik vlasti	Isto vlastina	Parcela			Druh pozemku	Diel obla	k parcele cislo	od parcele cislo	m ²	Cislo parcely	Vymera		Druh pozemku	Vlastnik rajonica - držitel / adresa /
		PK	KN-E	KN							ha	m ²		
Poved.kat.úz. Podšafa	5441		5-292/3		ost.p.		Stav právny			(5-292/3	5036	ost.p.)	Doterajši	
	dtto	5441	5-317/2		zast.p.					(5-317/2	1530	zast.p.)	Doterajši	
	dtto	5441	5-319		ost.p.					(5-319	2779	ost.p.)	Doterajši	
	Povoc.kat.úz. Lider - ajed	5346		4-340/1		orná p.					(4-340/1	59	orná p.)	Doterajši
		dtto	5340	4-345/1		orná p.					(4-345/1	5	orná p.)	Doterajši
		dtto	5337	4-346/1		orná p.					(4-346/1	127	orná p.)	Mesto Dunajská Streda
Poved.kat.úz. Lider - Tejso	5345		4-338/1		orná p.					1947/69	917	zast.p.	dtto	
										1947/71	513	zast.p.	dtto	
										1947/74	566	zast.p.	dtto	
										(4-338/1	309	orná p.)	Doterajši	
									1947/72	80	zast.p.	Zsoltosavá Eva, Male Dvorníky č.196 a spol.		
Spolu										1	1920			
				1947/1			Stav podle registra C KN			1947/1	1152	zast.p.	Doterajši	
										1947/68	121	ost.p.	Doterajši	
										1947/69	917	zast.p.	ako v stave právnom	
										1947/70	39	ost.p.	ako v stave právnom	
										1947/71	513	zast.p.	Doterajši	
										1947/72	80	zast.p.	ako v stave právnom	
										1947/73	590	ost.p.	Doterajši	
										1947/74	566	zast.p.	ako v stave právnom	
										1948/3	121	orná p.		
		Spolu									1	4098		

Legenda: kod spôsobu využívania 1 - pozemok na ktorom sa osesujú cointiny...

22 - pozemok na ktorom je uostavená mžstavba - bestná komunikácia

29 - pozemok na ktorom je uličná zelen



1. PROJECT NAME 2. ROAD NAME 3. ROAD TYPE 4. ROAD CLASSIFICATION 5. ROAD WIDTH 6. ROAD GRADE 7. ROAD SURFACE 8. ROAD MATERIALS 9. ROAD DRAINAGE 10. ROAD LIGHTING 11. ROAD SIGNAGE 12. ROAD SAFETY 13. ROAD ENVIRONMENT 14. ROAD HISTORY 15. ROAD FUTURE		16. ROAD GEOMETRY 17. ROAD DESIGN 18. ROAD CONSTRUCTION 19. ROAD MAINTENANCE 20. ROAD OPERATIONS 21. ROAD MANAGEMENT 22. ROAD IMPROVEMENT 23. ROAD REPAIR 24. ROAD REPLACEMENT 25. ROAD DEMOLITION
26. ROAD DESIGNER 27. ROAD ENGINEER 28. ROAD ARCHITECT 29. ROAD SURVEYOR 30. ROAD INSPECTOR 31. ROAD CONTRACTOR 32. ROAD CONSULTANT 33. ROAD ADVISOR 34. ROAD SPECIALIST 35. ROAD EXPERT 36. ROAD PROFESSIONAL 37. ROAD ACADEMIC 38. ROAD RESEARCHER 39. ROAD PRACTITIONER 40. ROAD STUDENT 41. ROAD GRADUATE 42. ROAD BACHELOR 43. ROAD DIPLOMA 44. ROAD CERTIFICATE 45. ROAD LICENSE 46. ROAD REGISTRATION 47. ROAD APPROVAL 48. ROAD PERMIT 49. ROAD COMPLIANCE 50. ROAD STANDARDS		51. ROAD CODES 52. ROAD REGULATIONS 53. ROAD ORDINANCES 54. ROAD LAWS 55. ROAD DECISIONS 56. ROAD POLICIES 57. ROAD STRATEGIES 58. ROAD PLANS 59. ROAD MAPS 60. ROAD CHARTS 61. ROAD DIAGRAMS 62. ROAD SCHEMATIC 63. ROAD BLUEPRINT 64. ROAD DRAWING 65. ROAD SKETCH 66. ROAD MODEL 67. ROAD SIMULATION 68. ROAD ANALYSIS 69. ROAD EVALUATION 70. ROAD ASSESSMENT 71. ROAD IMPACT 72. ROAD BENEFIT 73. ROAD COST 74. ROAD REVENUE 75. ROAD EXPENDITURE 76. ROAD BUDGET 77. ROAD FINANCING 78. ROAD INVESTMENT 79. ROAD SPENDING 80. ROAD SAVINGS 81. ROAD PROFIT 82. ROAD LOSS 83. ROAD GAIN 84. ROAD RISK 85. ROAD OPPORTUNITY 86. ROAD CHALLENGE 87. ROAD SOLUTION 88. ROAD INNOVATION 89. ROAD CREATIVITY 90. ROAD IMAGINATION 91. ROAD VISION 92. ROAD MISSION 93. ROAD PURPOSE 94. ROAD GOALS 95. ROAD OBJECTIVES 96. ROAD RESULTS 97. ROAD PERFORMANCE 98. ROAD EFFICIENCY 99. ROAD EFFECTIVENESS 100. ROAD SUCCESS