








**OBCHODNÝ REGISTER**
NA INTERNETESlovensky  |  English**Výpis z Obchodného registra Okresného súdu Trnava**
Tento výpis má len informatívny charakter a nie je použiteľný pre právne úkony !

Oddiel: Sro

Vložka číslo: 13958/T

Obchodné meno:	DS DEVELOPMENT, s.r.o.	(od: 04.05.2007)
Sídlo:	Hlavná 21 Dunajská Streda 929 01	(od: 19.02.2003)
IČO:	36 253 111	(od: 19.02.2003)
Deň zápisu:	19.02.2003	(od: 19.02.2003)
Právna forma:	Spoločnosť s ručením obmedzeným	(od: 19.02.2003)
Predmet podnikania (činnosti):	špedičná činnosť	(od: 19.02.2003)
	kúpa tovaru rôzneho druhu za účelom jeho predaja konečnému spotrebiteľovi (maloobchod) alebo za účelom jeho predaja iným prevádzkovateľom živnosti (veľkoobchod) v rozsahu voľnej živnosti	(od: 19.02.2003)
	spostredkovanie obchodu a služieb v rozsahu voľnej živnosti	(od: 19.02.2003)
	vnútroštátna nákladná cestná doprava	(od: 19.02.2003)
	zasielateľstvo	(od: 19.02.2003)
	medzinárodná nákladná cestná doprava	(od: 30.04.2003)
	zabezpečenie služieb potrebných na prevádzkovanie bytových a nebytových priestorov - správa budov	(od: 04.05.2007)
	leasingová činnosť	(od: 04.05.2007)
	vykonávanie zemných a búracích prác	(od: 04.05.2007)
	ubytovacie služby v rozsahu voľnej živnosti	(od: 04.05.2007)
	zabezpečovanie služieb potrebných na prevádzkovanie bytových a nebytových priestorov - správa budov	(od: 21.06.2007)
	leasingová činnosť	(od: 21.06.2007)
	vykonávanie zemných a búracích prác	(od: 21.06.2007)
	ubytovacie služby v rozsahu voľnej živnosti	(od: 21.06.2007)
	pohostinská činnosť	(od: 21.06.2007)
	uskutočňovanie stavieb a ich zmien	(od: 21.06.2007)
	prenájom nebytových priestorov a poskytovanie iných než základných služieb spojených s prenájomom	(od: 12.12.2007)
	upratovacia činnosť	(od: 12.12.2007)
	nákladná cestná doprava vykonávaná vozidlami s celkovou hmotnosťou do 3,5 t vrátane prípojného vozidla	(od: 19.12.2008)
	nepravidelná osobná cestná doprava vykonávaná cestnými osobnými vozidlami, ktoré majú okrem miesta pre vodiča najviac 8 miest na sedenie	(od: 19.12.2008)
	činnosť podnikateľských, organizačných a ekonomických poradcov	(od: 13.05.2011)

	poskytovanie organizačno - technických a informačných služieb v doprave	(od: 13.05.2011)
	reklamné a marketingové služby	(od: 13.05.2011)
	administratívne služby	(od: 13.05.2011)
	podnikanie v oblasti nakladania s iným ako nebezpečným odpadom	(od: 29.06.2011)
	Prenájom hnuiteľných vecí	(od: 24.12.2013)
	Poskytovanie úverov alebo pôžičiek z peňažných zdrojov získaných výlučne bez verejnej výzvy a bez verejnej ponuky majetkových hodnôt	(od: 24.12.2013)
	Sprostredkovanie poskytovania úverov alebo pôžičiek z peňažných zdrojov získaných výlučne bez verejnej výzvy a bez verejnej ponuky majetkových hodnôt	(od: 24.12.2013)
	Počítačové služby	(od: 24.12.2013)
	Služby súvisiace s počítačovým spracovaním údajov	(od: 24.12.2013)
	Faktoring a forfaiting	(od: 24.12.2013)
	Vedenie účtovníctva	(od: 24.12.2013)
	Vykonávanie mimoškolskej vzdelávacej činnosti	(od: 24.12.2013)
	Prevádzkovanie kultúrnych, spoločenských a zábavných zariadení	(od: 24.12.2013)
	Organizovanie kultúrnych a iných spoločenských podujatí	(od: 24.12.2013)
Spoločníci:	Ing. Jozef Rácz	(od: 18.05.2022)
	 9 01	
		
	András Rácz	(od: 17.03.2021)
	 29 01	
		
	Orsolya Ráczová	(od: 17.03.2021)
	 1	
		
Výška vkladu každého spoločníka:	Ing. Jozef Rácz Vklad: 676 750 EUR (peňažný vklad) Splatené: 676 750 EUR	(od: 18.05.2022)
	András Rácz Vklad: 33 319 EUR (peňažný vklad) Splatené: 33 319 EUR	(od: 17.03.2021)
	Orsolya Ráczová Vklad: 33 319 EUR (peňažný vklad) Splatené: 33 319 EUR	(od: 17.03.2021)
Štatutárny orgán:	konateľ	(od: 19.02.2003)
	Imrich Takács	(od: 19.12.2008)
	Vznik funkcie: 22.11.2005	
		
Konanie menom spoločnosti:	Menom spoločnosti koná konateľ samostatne.	(od: 19.02.2003)
Výška základného imania:	743 388 EUR Rozsah splatenia: 743 388 EUR	(od: 17.01.2020)
Ďalšie právne skutočnosti:	Spoločnosť s ručením obmedzeným bola založená spoločenskou zmluvou zo dňa 28.11.2002 podľa slovenského práva.	(od: 19.02.2003)
Právny predchodca:	Spoločnosť zapísaná v dôsledku zlúčenia Auto Ideal Servis s.r.o. IČO: 47 822 562 Vajnorská 97/A Bratislava - mestská časť Nové Mesto 831 04	(od: 01.06.2016)
	Spoločnosť zapísaná v dôsledku zlúčenia FAIR PLAY PLUS, spol. s r.o. IČO: 34 102 744 Hlavná 21 Dunajská Streda 929 01	(od: 17.01.2020)

Spoločnosť zapísaná v dôsledku zlúčenia
FELICITA FAMILY spol. s r.o. IČO: 34 118 667
Rázusova 806/28
Hlohovec 920 01

(od: 17.01.2020)

Dátum aktualizácie
údajov: 28.05.2024
Dátum výpisu: 29.05.2024



Aktuálne zmeny | Elektronické služby Obchodného registra

Vyhľadávanie podľa : obchodného mena | identifikačného čísla
sídlu | spisovej značky | priezviska a mena osoby

O obchodnom registri SR | Návod na používanie ORI | Kontakty na registrové súdy
Legislatívne zmeny v obchodnom registri | Formuláre na podávanie elektronických návrhov na zápis do
OR

SFOPPLATNENÉ PODĽA
Zákona č.145/95 Z.z.

Geometrický plán je podkladom na právne úkony, keď údaje doterajšieho stavu výkazu výmer sú zhodné s údajmi platných výpisov z katastra nehnuteľností

Vyhotovitel GEOPLAN DS s.r.o. GEOPLAN DS s.r.o. UL. kráľa Štefana 342/7, 92901 Malé Dvorníky e-mail: geoplans@gmail.com IČO: 46610910	Kraj <i>Tmavský</i>	Okres <i>Dunajská Streda</i>	Obec <i>Dunajská Streda</i>
	Katastr. územie <i>Dunajská Streda</i>	Číslo plánu <i>46610910 - 128/2024</i>	Mapový list č. <i>DS 5-0/24</i>
GEOMETRICKÝ PLÁN na oddelenie pozemkov p.č. 1684/8, 1685/1-2			
Vyhotovil	Autorizačne overil		Úradne overil Meno: Ing. Denisa Pastírová
Dňa: <i>21.02.2024</i>	Meno: <i>Gabriel Marczell</i>	Dňa: <i>21.02.2024</i>	Meno: <i>Ing. Viktor Pataj</i>
Dňa: <i>21.02.2024</i>	Meno: <i>Ing. Viktor Pataj</i>	Dňa: <i>21.02.2024</i>	Meno: <i>Ing. Denisa Pastírová</i>
Nové hranice boli v prírode označené <i>kolíkmi</i>	Náležitostami a presnosťou zodpovedá predpisom		Úradne overil Z.z. o geodézii a kartografii
Záznam podrobného merania (meračský náčrt) č. <i>8132</i>			
Súradnice bodov označených číslami a ostatné meračské údaje sú uložené vo všeobecnej dokumentácii			Pečiatka a podpis

VÝKAZ VÝMER															
Doterajší stav					Zmeny					Nový stav					
Číslo			Výmera		Druh pozemku	Diel	k parcele číslo	m ²	od parcely číslo	m ²	Číslo parcely	Výmera		Druh pozemku	Vlastník (iná opráv. osoba) adresa (sídlo)
PK vložky	parcely											ha	m ²		
LV	PK	KN													
STAV PRÁVNÝ JE TOTOŽNÝ S REGISTROM C KN															
6849		1684/7		282	zastav.pl.						1684/7	218		zastav.pl. 18	DS Development.s.r.o. Hlavná 21 Dunajská Streda detto
											1684/8	64		zastav.pl. 18	
6849		1685		610	ostat.pl.						1685/1	591		ostat.pl. 36	detto
											1685/2	19		ostat.pl. 36	detto
Spolu				892								892			

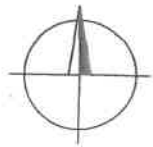
Legenda: kód spôsobu využívania pozemkov:

18 - Dvor

36 - Iné využívanie

d
1684/5

1686



d
1684/6

1684/1

d
1684/4

1684/7

1684/8

1685
1685/1

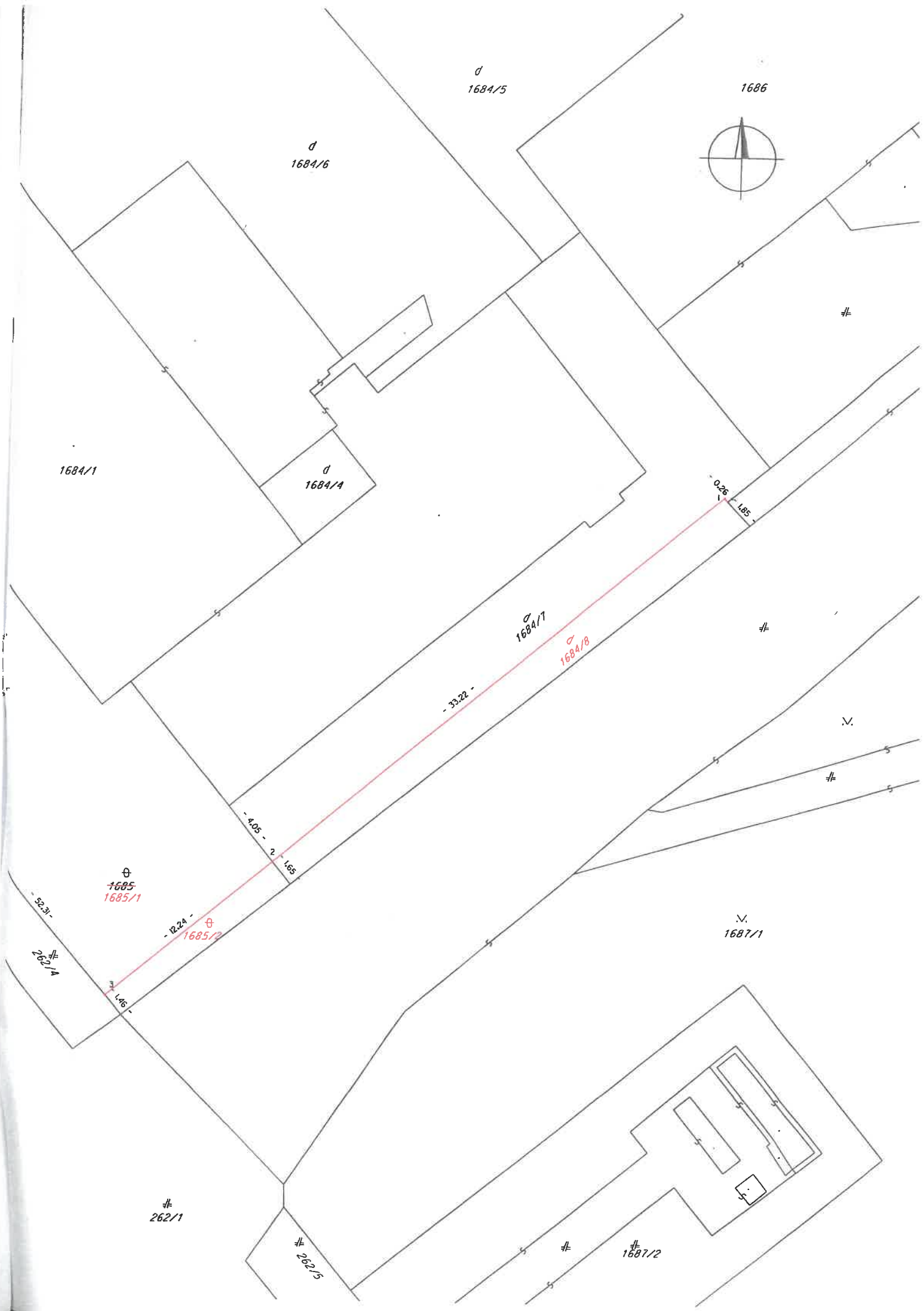
1685/2

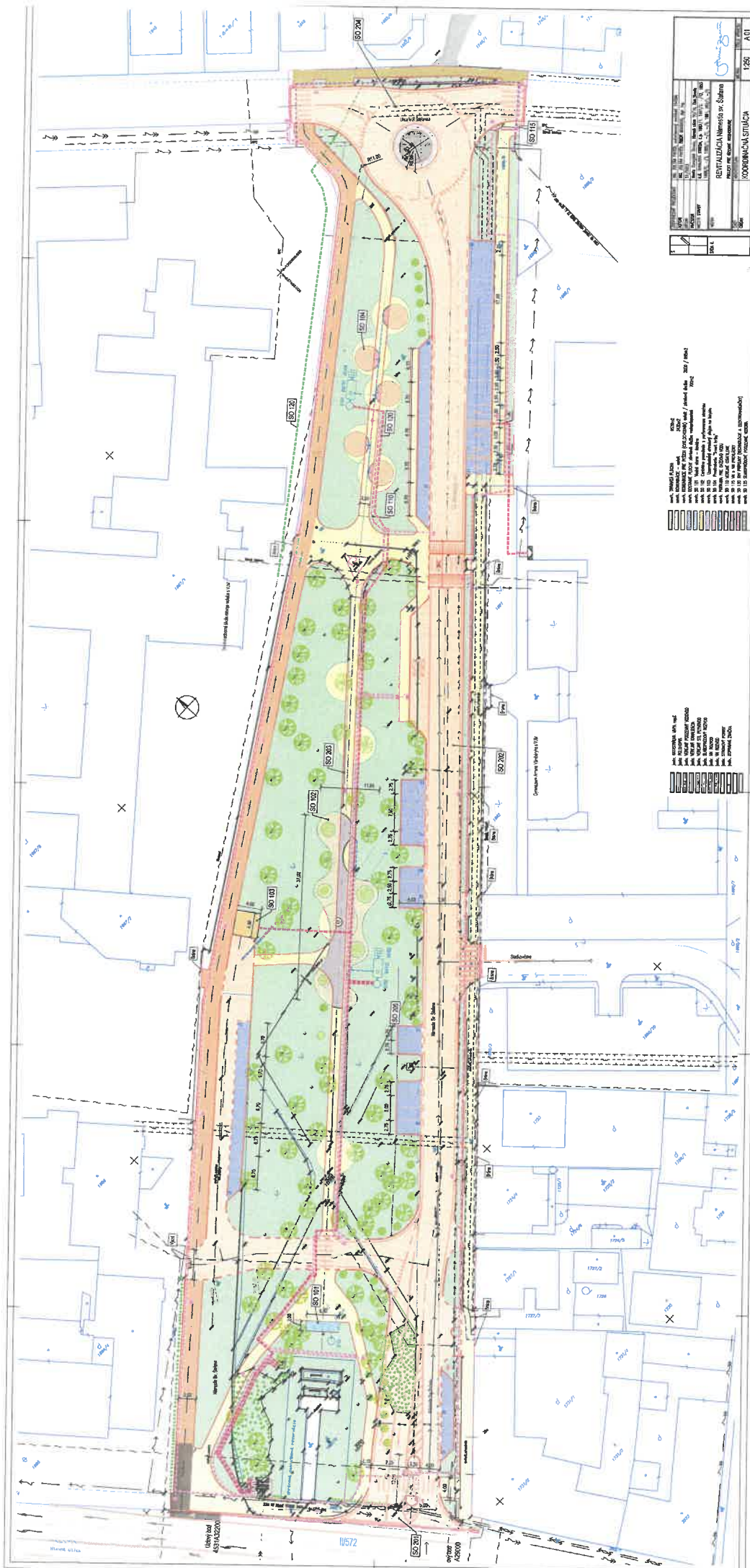
1687/1

262/1

262/5

1687/2





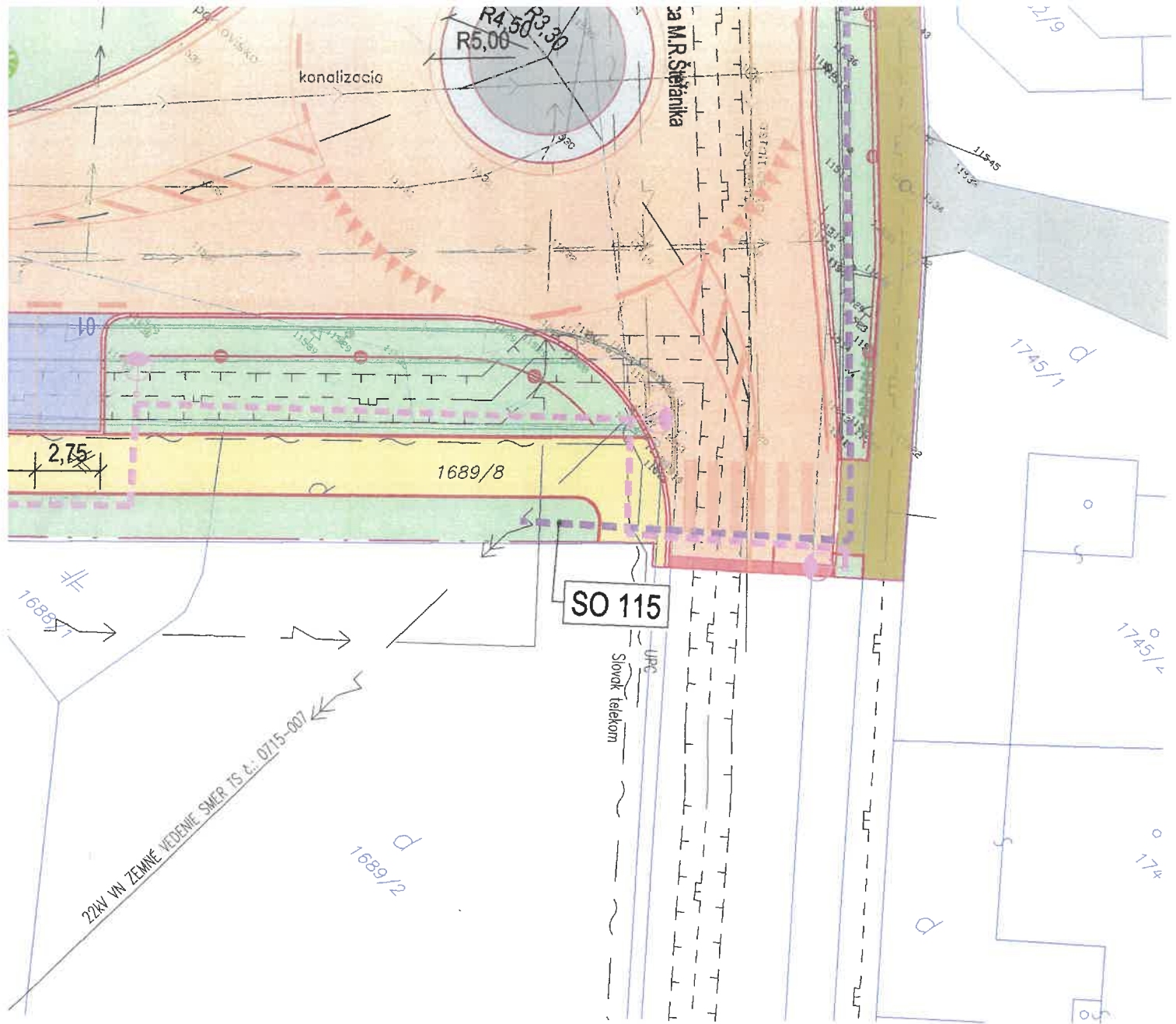
Všechny údaje
 mají charakter
 orientační a
 nejsou závazné
 pro realizaci
 projektu.
 Plochy
 jsou
 orientační
 a nejsou
 závazné
 pro realizaci
 projektu.
 Všechny údaje
 mají charakter
 orientační a
 nejsou závazné
 pro realizaci
 projektu.
 Plochy
 jsou
 orientační
 a nejsou
 závazné
 pro realizaci
 projektu.

Všechny údaje
 mají charakter
 orientační a
 nejsou závazné
 pro realizaci
 projektu.
 Plochy
 jsou
 orientační
 a nejsou
 závazné
 pro realizaci
 projektu.

PROJEKTANT:	1251	A01
PROJEKT:	KORONKA ALTIJA	
PROJEKTANT:	RESITAUZIČKA Městský úřad Šumperk	
PROJEKTANT:	Městský úřad Šumperk	
PROJEKTANT:	Městský úřad Šumperk	
PROJEKTANT:	Městský úřad Šumperk	



Všechny údaje
 mají charakter
 orientační a
 nejsou závazné
 pro realizaci
 projektu.



S	
SADA č.	

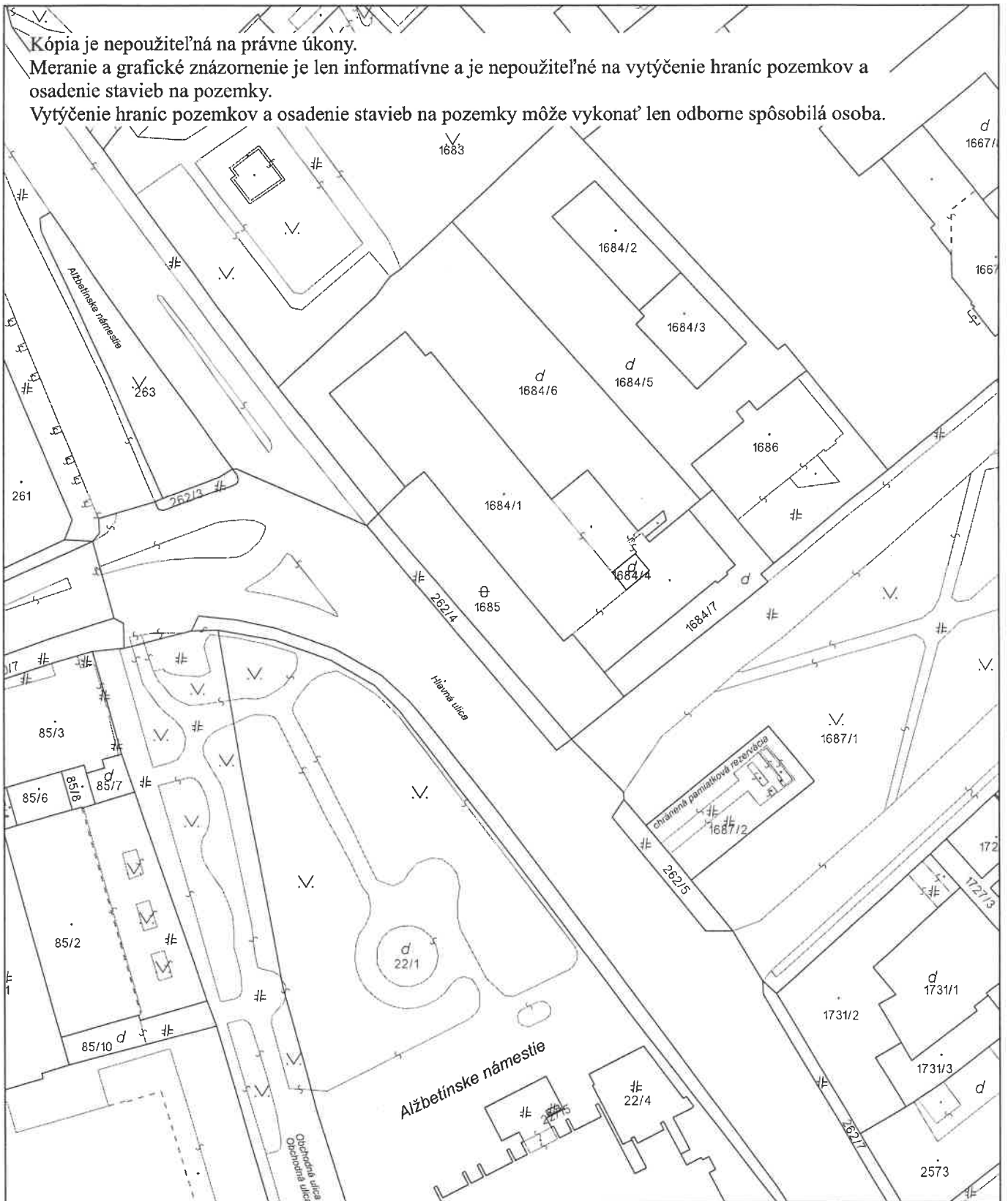
ZODPOVEDNÝ PROJEKTANT	ING. ZOLTÁN PINTÉR, autorizovaný architekt 1545AA		
AUTORI	ING. ZOLTÁN PINTÉR, TIBOR BORÁROS, dipl. ing.		
DÁTUM	11/2023		
INVESTOR	Mesto Dunajská Streda, Hlavná ulica 50/16, Dun.Streda		
MIESTO STAVBY	k.ú. DUNAJSKÁ STREDA, č.p. 1687/1, 1667/2, -/12, 1653 1688/2, -/3, 1689/1, -/7, -/8, 1691, 262/1, -/5		
NÁZOV	REVITALIZÁCIA Námestia sv. Štefana PROJEKT PRE ÚZEMNÉ ROZHODNUTIE		
ČASŤ	ARCHITEKTURA	MIERKA	ČÍSLO VÝKRESU
OBSAH	KOORDINAČNÁ SITUÁCIA	1:250	A 01



Kópia je nepoužiteľná na právne úkony.

Meranie a grafické znázornenie je len informatívne a je nepoužiteľné na vytýčenie hraníc pozemkov a osadenie stavieb na pozemky.

Vytýčenie hraníc pozemkov a osadenie stavieb na pozemky môže vykonať len odborne spôsobilá osoba.



Úrad geodézie, kartografie a katastra Slovenskej republiky	Okres Dunajská Streda	Obec Dunajská Streda	Katastrálne územie Dunajská Streda
	Číslo zákazky	Vektorová mapa	Mierka 1:1000
	KÓPIA KATASTRÁLNEJ MAPY na parcelu 1685 Kópia je nepoužiteľná na právne úkony		
Vyhotovené automatizovaným spôsobom z ISKN	Spôsob autorizácie		Bez autorizácie
Dátum a čas vyhotovenia	29.5.2024 9:24:33		
Údaje platné k	28.5.2024 18:00:00		

Úrad geodézie, kartografie a katastra Slovenskej republiky

VÝPIS Z KATASTRA NEHNUTEĽNOSTÍ

Okres : 201 Dunajská Streda
Obec : 501433 Dunajská Streda
Katastrálne územie : 813664 Dunajská Streda

Dátum vyhotovenia : 29.5.2024
Čas vyhotovenia : 9:24:04
Údaje platné k : 28.5.2024 18:00:00

Výpis je nepoužiteľný na právne úkony

VÝPIS Z LISTU VLASTNÍCTVA č. 6849 ČIASTOČNÝ

ČASŤ A: MAJETKOVÁ PODSTATA

Parcely registra „C“ evidované na katastrálnej mape

Počet parcel: 1

Parcelné číslo	Výmera v m ²	Druh pozemku	Spôsob využívania pozemku	Druh chránenej nehnuteľnosti	Spoločná nehnuteľnosť	Umiestnenie pozemku	Druh právneho vzťahu
1684/7	282	Zastavaná plocha a nádvorie	18	501	1	1	
Iné údaje: Bez zápisu							

Ostatné PARCELY registra „C“ nevyžiadané.

Legenda

Spôsob využívania pozemku

18 Pozemok, na ktorom je dvor

Druh chránenej nehnuteľnosti

501 Chránená vodohospodárska oblasť

Spoločná nehnuteľnosť

1 Pozemok nie je spoločnou nehnuteľnosťou

Umiestnenie pozemku

1 Pozemok je umiestnený v zastavanom území obce

STAVBY nevyžiadané.

ČASŤ B: VLASTNÍCI A INÉ OPRÁVNENÉ OSOBY Z PRÁVA K NEHNUTEĽNOSTI

Vlastník

Počet vlastníkov: 1

Poradové číslo	Titul, priezvisko, meno, rodné meno / Názov Miesto trvalého pobytu / Sídlo Dátum narodenia, rodné číslo / IČO / Iný identifikačný údaj	Spoluvlastnícky podiel
1	DS DEVELOPMENT, s.r.o., Hlavná 21, Dunajská Streda, PSČ 92901, SR, IČO: 36253111 Titul nadobudnutia: V-7189/07-Kúpna zmluva právopl.dňa 07.11.2007 Kúpna zmluva V-910/08 zo dňa 19.3.2008 - 730/08 V-5533/10-Kúpna zmluva právopl.dňa 03.01.2011 Iné údaje: Bez zápisu Poznámky: Bez zápisu	1/1

Správca - Neevidovaní

Nájomca - Neevidovaní

Iná oprávnená osoba - Neevidovaní

Iné údaje - nepriradené

R-62/20-Doplnenie zjednocujúceho čísla stavby -č.z.156/20

Úrad geodézie, kartografie a katastra Slovenskej republiky

VÝPIS Z KATASTRA NEHNUTEĽNOSTÍ

Okres : 201 Dunajská Streda
Obec : 501433 Dunajská Streda
Katastrálne územie : 813664 Dunajská Streda

Dátum vyhotovenia : 29.5.2024
Čas vyhotovenia : 9:24:24
Údaje platné k : 28.5.2024 18:00:00

Výpis je nepoužiteľný na právne úkony

VÝPIS Z LISTU VLASTNÍCTVA č. 6849 ČIASŤOČNÝ

ČASŤ A: MAJETKOVÁ PODSTATA

Parcely registra „C“ evidované na katastrálnej mape

Počet parcel: 1

Parcelné číslo	Výmera v m ²	Druh pozemku	Spôsob využitia pozemku	Druh chránenej nehnuteľnosti	Spoločná nehnuteľnosť	Umiestnenie pozemku	Druh právneho vzťahu
1685	610	Ostatná plocha	36	501	1	1	
Iné údaje: Bez zápisu							

Ostatné PARCELY registra „C“ nevyžiadané.

Legenda

Spôsob využívania pozemku

36 Pozemok, ktorý nie je využívaný žiadnym z uvedených spôsobov

Druh chránenej nehnuteľnosti

501 Chránená vodohospodárska oblasť

Spoločná nehnuteľnosť

1 Pozemok nie je spoločnou nehnuteľnosťou

Umiestnenie pozemku

1 Pozemok je umiestnený v zastavanom území obce

STAVBY nevyžiadané.

ČASŤ B: VLASTNÍCI A INÉ OPRÁVNENÉ OSOBY Z PRÁVA K NEHNUTEĽNOSTI

Vlastník

Počet vlastníkov: 1

Poradové číslo	Titul, priezvisko, meno, rodné meno / Názov Miesto trvalého pobytu / Sídlo Dátum narodenia, rodné číslo / IČO / Iný identifikačný údaj	Spoluvlastnícky podiel
1	DS DEVELOPMENT,s.r.o., Hlavná 21, Dunajská Streda, PSČ 92901, SR, IČO: 36253111 Titul nadobudnutia: V-7189/07-Kúpna zmluva právopl.dňa 07.11.2007 Kúpna zmluva V-910/08 zo dňa 19.3.2008 - 730/08 V-5533/10-Kúpna zmluva právopl.dňa 03.01.2011	1/1
Iné údaje: Bez zápisu		
Poznámky: Bez zápisu		

Správca - Neevidovaní

Nájomca - Neevidovaní

Iná oprávnená osoba - Neevidovaní

Iné údaje - nepriradené

R-62/20-Doplnenie zjednocujúceho čísla stavby -č.z.156/20

ČASŤ C: ŤARCHY

K nehnuteľnosti K vlastníkovi	Obsah
Vlastník poradové číslo 1	Vecné bremeno in rem právo prechodu a prejazdu pešo a motorovými vozidlami za účelom prístupu k parc.č.1684/1,1684/4,a 1684/6 a to v celom rozsahu parcel.č.1684/7,1684/5,a 1685 v prospech vlastníka parc.č.1684/1,1684/4 a 1684/6 -V-7189/07 v.z.2244/07

Výpis je nepoužiteľný na právne úkony