


SR-OPLATNENÉ PODĽA
Zákona č. 145/95 Z.z.

Geometrický plán je podkladom na právne úkony, keď údaje doterajšieho stavu výkazu výmer sú zhodné s údajmi platných výpisov z katastra nehnuteľností

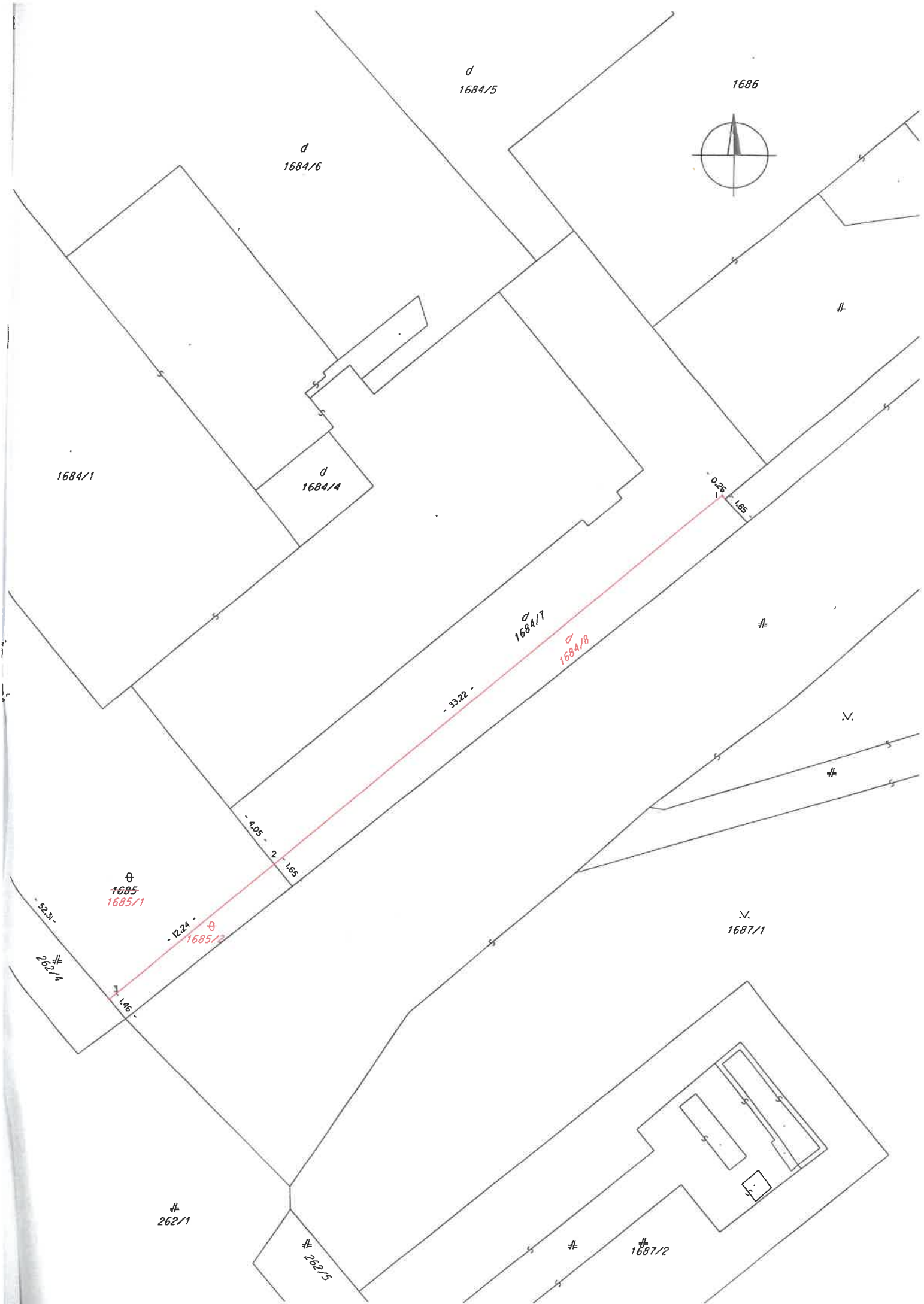
Vyhotoviteľ GEOPLAN DS s.r.o. GEOPLAN DS s.r.o. UL. kráľa Štefana 342/7, 92901 Malé Dvorníky e-mail: geoplans@gmail.com IČO: 46610910	Kraj <i>Tmavský</i>	Okres <i>Dunajská Streda</i>	Obec <i>Dunajská Streda</i>
	Katastr. územie <i>Dunajská Streda</i>	Číslo plánu <i>46610910 - 128/2024</i>	Mapový list č. <i>DS 5-0/24</i>
GEOMETRICKÝ PLÁN na oddelenie pozemkov p.č. 1684/8, 1685/1-2			
Vyhotovil	Autorizačne overil		Úradne overil
Dňa: <i>21.02.2024</i>	Meno: <i>Gabriel Marczell</i>	Dňa: <i>21.02.2024</i>	Meno: <i>Ing. Viktor Pataj</i>
Dňa: <i>13-03-2024</i>	Meno: <i>Ing. Denisa Pastírová</i>	Dňa: <i>13-03-2024</i>	Meno: <i>Ing. Denisa Pastírová</i>
Nové hranice boli v prírode označené <i>kolíkmi</i>	Náležitostami a prístupom zodpovedá predpisom		Úradne overené podľa § 9 zákona NR SR č.215/1995 Z.z. o geodézii a kartografii
Záznam podrobného merania (meračský náčrt) č. <i>8132</i>			
Súradnice bodov označených číslami a ostatné meračské údaje sú uložené vo všeobecnej dokumentácii			

VÝKAZ VÝMER														
Doterajší stav					Zmeny					Nový stav				
Číslo			Výmera	Druh pozemku	Diel	k parcele číslo	m ²	od parcely číslo	m ²	Číslo parcely	Výmera		Druh pozemku kód	Vlastník (iná opráv. osoba) adresa (sídlo)
PK vložky	parcely										ha	m ²		
LV	PK	KN												
STAV PRÁVNÝ JE TOTOŽNÝ S REGISTROM C KN														
6849		1684/7		282	zastav.pl.					1684/7		218	zastav.pl. 18	DS Development.s.r.o. Hlavná 21 Dunajská Streda detto
										1684/8		64	zastav.pl. 18	
6849		1685		610	ostat.pl.					1685/1		591	ostat.pl. 36	detto
										1685/2		19	ostat.pl. 36	detto
Spolu:				892								892		

Legenda: kód spôsobu využívania pozemkov:

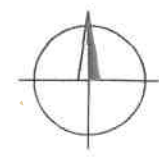
18 - Dvor

36 - Iné využívanie



d
1684/5

1686



d
1684/6

1684/1

d
1684/4

1684/7

1684/8

- 33.22 -

0.26
1.85

- 4.05 - 2
1.65

1685
1685/1

1685/2
1685/3

- 52.31 -
262/4

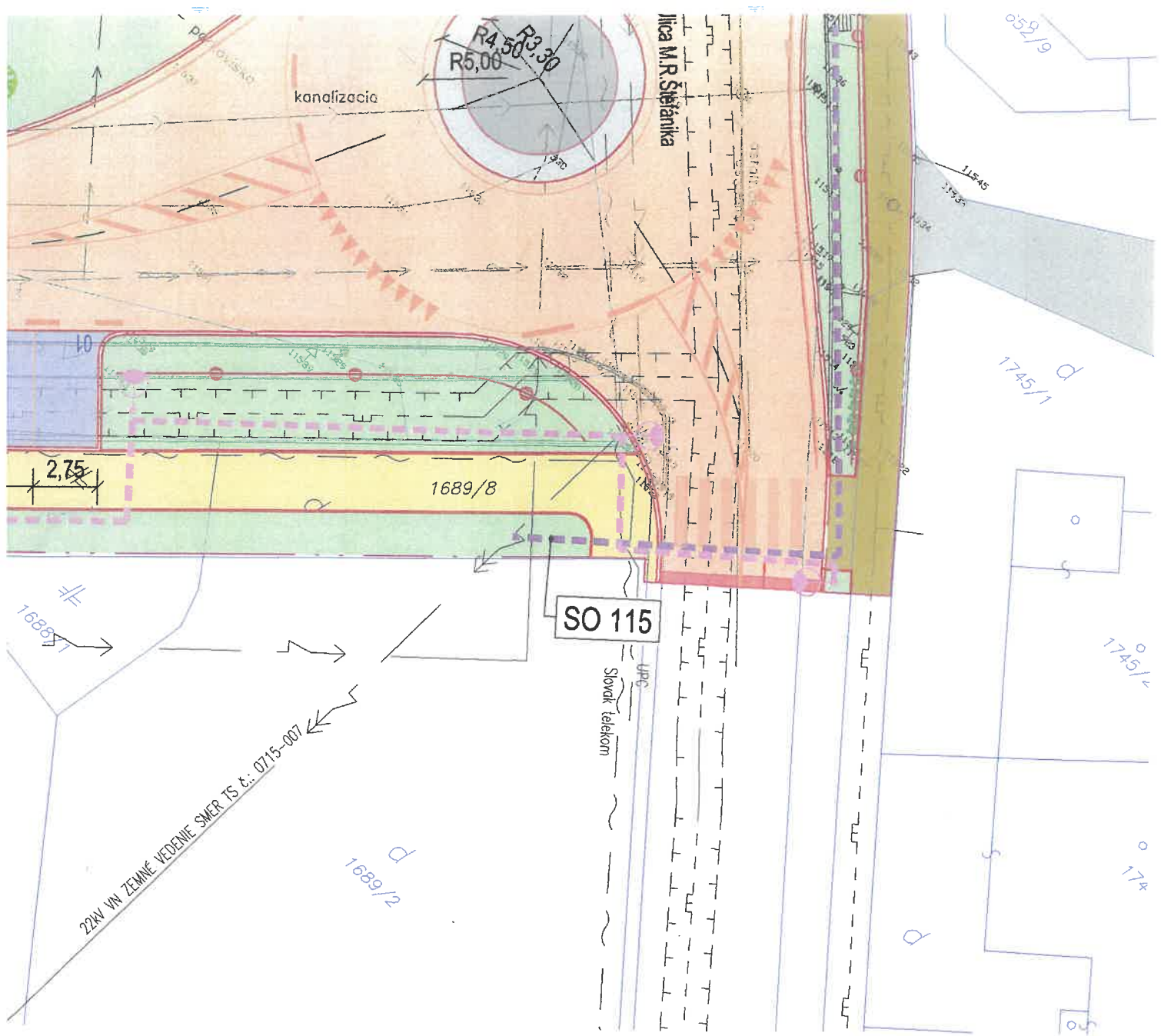
1.46

1687/1

262/1

262/5

1687/2



S	
SADA č.	

ZODPOVEDNÝ PROJEKTANT	ING. ZOLTÁN PINTÉR, autorizovaný architekt 1545AA
AUTORI	ING. ZOLTÁN PINTÉR, TIBOR BORÁROS, dipl. ing.
DÁTUM	11/2023
INVESTOR	Mesto Dunajská Streda, Hlavná ulica 50/16, Dun.Streda
MIESTO STAVBY	k.ú. DUNAJSKÁ STREDA, č.p. 1687/1, 1667/2, -/12, 1653 1688/2, -/3, 1689/1, -/7, -/8, 1691, 262/1, -/5
NÁZOV	REVITALIZÁCIA Námestia sv. Štefana PROJEKT PRE ÚZEMNÉ ROZHODNUTIE
ČASŤ	ARCHITEKTURA
OBSAH	KOORDINAČNÁ SITUÁCIA

Ing. Zoltán PINTÉR
autorizovaný architekt
545A

Zoltán Pinter

MIERKA	ČÍSLO VÝKRESU
1:250	A 01

Kópia je nepoužitelná na právne úkony.

Meranie a grafické znázornenie je len informatívne a je nepoužitelné na vytýčenie hraníc pozemkov a osadenie stavieb na pozemky.

Vytýčenie hraníc pozemkov a osadenie stavieb na pozemky môže vykonať len odborne spôsobilá osoba.



Úrad geodézie, kartografie a katastra Slovenskej republiky	Okres Dunajská Streda	Obec Dunajská Streda	Katastrálne územie Dunajská Streda
	Číslo zákazky	Vektorová mapa	Mierka 1:1000
	KÓPIA KATASTRÁLNEJ MAPY na parcelu 1685		
Kópia je nepoužitelná na právne úkony			
Vyhotované automatizovaným spôsobom z ISKN		Spôsob autorizácie	
Dátum a čas vyhotovenia	29.5.2024 9:24:33	Bez autorizácie	
Údaje platné k	28.5.2024 18:00:00		