

Kópia je nepoužiteľná na právne úkony.
 Meranie a grafické znázornenie je len informatívne a je nepoužiteľné na vytýčenie hraníc pozemkov a osadenie stavieb na pozemky.
 Vytýčenie hraníc pozemkov a osadenie stavieb na pozemky môže vykonať len odborné spôsobilá osoba.



Úrad geodézie, kartografie a katastra Slovenskej republiky	Okres Dunajská Streda	Obec Dunajská Streda	Katastrálne územie Malé Blahovo
	Číslo zákazky	Vektorová mapa	Mierka 1:1000
	KÓPIA KATASTRÁLNEJ MAPY na parcelu 35/1		
Kópia je nepoužiteľná na právne úkony			
Vyhotovené automatizovaným spôsobom z ISKN		Spôsob autorizácie	
Dátum a čas vyhotovenia 2. 4. 2026 7:38:07		Bez autorizácie	
Údaje platné k 1. 4. 2026 18:00:00			

SPLOPLATNENÉ PODLA
Zákona č. 145/95 Z.z.

Geometrický plán je podkladom na právne úkony, keď údaje doterajšieho stavu výkazu výmer sú zhodné s údajmi platných výpisov z katastra nehnuteľností.

Vyhoviteľ GEOLINE-DS, s.r.o. Ing. Tibor Gyulai Športová 11 92901 Dun. Streda IČO : 36717568 tel. : 0905 322 563	Kraj Trnavský	Okres Dunajská Streda	Obec Dunajská Streda
	Kat. územie Malé Blahovo	Číslo plánu 8202/2026	Mapový list č. VKM
GEOMETRICKÝ PLÁN		na priznanie práva uloženia inžinierskych sietí na p.č. 35/1, 35/3 vo vyznačenom rozsahu	
		Úradne overil Meno: Ing. Denis Pastírová	
Vyhotovil	Autorizačne overil		Úradne overil
Dňa: 19.2.2026	Meno: Ing. Tibor Gyulai	Dňa: 19.2.2026	Meno: Ing. Tibor Gyulai
Dňa: 02-03-2026	Číslo: 431/2026	Úradne overené podľa §9 zákona NR SR č. 215/1995 Z.z. o geodézii a kartografii	
Nové hranice boli v prírode označené neoznačené	Náležitosti a presnosťou zodpovedá predpisom		Úradne overené podľa §9 zákona NR SR č. 215/1995 Z.z. o geodézii a kartografii
Záznam podrobného merania (meračský náčrt) č. 1337	Pečiatka a podpis		Pečiatka a podpis
Súradnice bodov označených číslami a ostatné meračské údaje sú uložené vo všeobecnej dokumentácii	Pečiatka a podpis		Pečiatka a podpis

Výkaz výmer

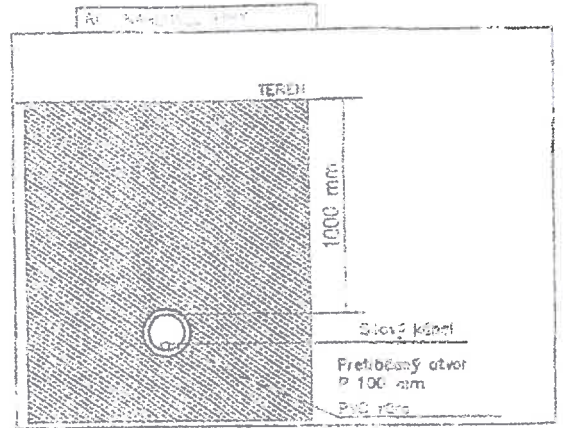
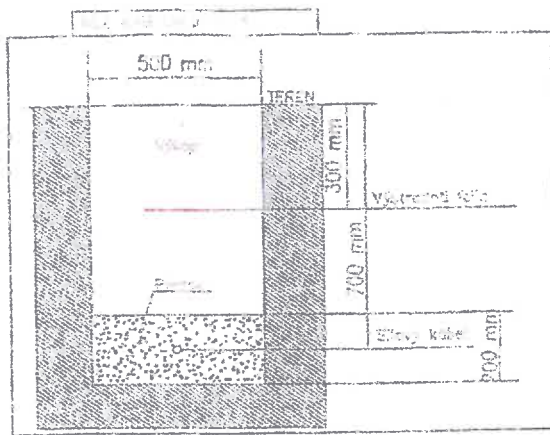
Doterajší stav					Zmeny					Nový stav				
Číslo			Výmera		Druh pozemku	Diel číslo	k parcele m2	od parcely číslo m2	Číslo parcely	Výmera		Druh pozemku Kód	Vlastník (iná opráv.osoba) adresa, (sídlo)	
Pk.vl.	Parcely		ha	m2						ha	m2			
LV	PK	KN												
Stav právny je totožný s registrom C KN														
Vyčíslenie rozsahu vecného bremena														
3758		35/3	64		zastav. plocha	1		35/3	3	35/3	64	zastav. plocha 22	doterajší	
3758		35/1	4659		zastav. plocha	2		35/1	1	35/1	4659	zastav. plocha 22	doterajší	
Spolu :			4723						4		4723			

Poznámka:

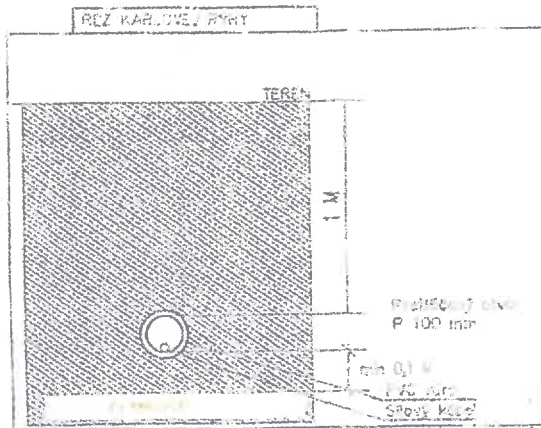
Zriaďuje sa vecné bremeno na priznanie práva uloženia inžinierskych sietí (elektrické vedenie) na p.č. 35/1,35/3 vo vyznačenom rozsahu v prospech ZSE Energie a.s., Čuľaňova 6, BA

Legenda:

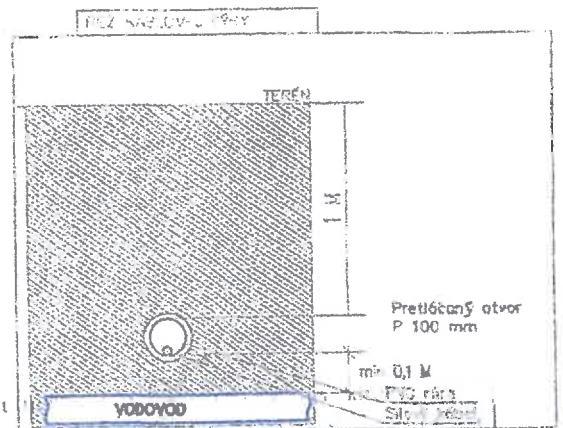
Kód spôsobu využívania 22 - Pozemok na ktorom je postavená inžinierska stavba - cestná, miestna a účelová komunikácia, lesná cesta, poľná cesta, chodník, nekryté parkovisko a ich súčasti



Krytie NN kábla s plynovodom




Krytie NN kábla s vodovodom

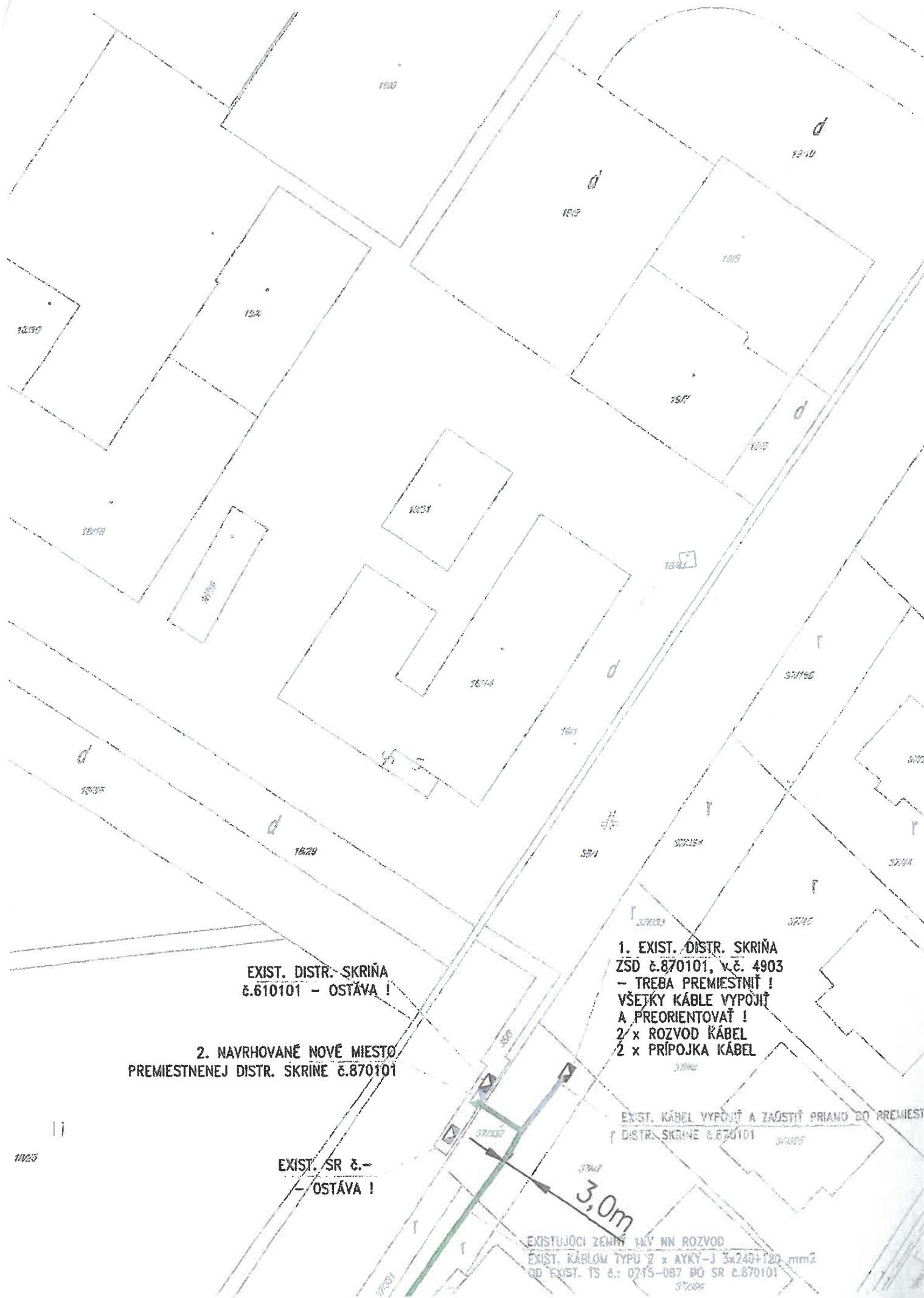


- NAPAŤOVÁ SÚSTAVA: 3 x PEN, AC, 50 Hz, 230/400 V, TN-C
- OCHRANA PRED DOTYKOM ŽIVÝCH ČASTÍ: ZÁBRANOU, UMIESTNENÍM MIMO DOSAHU, ZÁBRANOU, KRYTOM PODĽA STN EN 61 936/2011, čl. 8
- OCHRANA PRED DOTYKOM NEŽIVÝCH ČASTÍ: OCHRANA UZEMNENÍM PODĽA STN EN 50 522/2011
- Ochrana pred zásahom elektrickým prúdom podľa STN 33 2000-4-41:2007
- Ochranné opatrenia pred priamym dotykom:
 - základná izolácia živých častí príloha A, kapitola A.1
 - zábranami alebo krytmi príloha A, kapitola A.2
 - umiestnením mimo dosahu príloha B, kapitola B.2
 - príloha B, kapitola B.3
- Ochranné opatrenia pred nepriamym dotykom:
 - samočinným odpojením pri poruche čl. 411.3.2, čl. 411.3.2.1, čl. 411.4
 - ochranné uzemnenie a ochranné pospájanie čl. 411.3.1
- PRED ZAHÁJENÍM ZEMNÝCH PRÁČ TREBA VYTYČIŤ VŠETKY PODZEMNÉ VEDENIA, AJ NA VÝKRESE NEZAKRESLENÉ
- PRI POKLÁDKE KÁBLOV TREBA DODRŽAŤ NORMU STN 34 1050 A PRIESTOROVÚ NORMU STN 73 8005
- NA VYZNAČENÝCH MIESTACH KÁBLE ULOŽIŤ DO CHRÁNIČEK TYP FXKV 160/12
- SKRINE SR TREBA UZEMNIŤ NA HODNOTU DO 15 OHMŮV

stavba: 42 819/DS/8477/2025/033-KM
 č. 09. OKT. 2025



NÁZOV AKCIE: PREKLÁDKA ZSD SKRINE		e-innovation s.r.o. Kostolné Kračany 461, 930 03 GSM: +421 915 988 950		HLAVNÝ PROJEKTANT:	
MIESTO STAVBY: ul. LETIŠNÁ, DUNAJSKÁ STREDA, 929 01		KRESLIL	ING. Tomáš SZAKÁL	ZODPOVEDNÝ PROJEKTANT:	
INVESTOR: ZÁPADOSLOVENSKÁ DISTRIBUČNÁ, a.s., ČULENOVA 6, 816 47 BRATISLAVA		FORMÁT	2 x A4	ING. Tomáš SZAKÁL	
NÁZOV VÝKR.: ELEKTROINŠTALÁCIA		STUPEN	STAV. POVOLENIE		
1KV NN ROZVOD/PREKLÁDKA SR SKRINE		ARCH. ČÍSLO	P240840		
ROZVODNÁ SÚSTAVA: 3+N+PE AC, 50Hz, 3x230/400 V, TN-C-S		MIERKA	M 1:500		
OCHRANA PRED NEBEZP. DOTYKOM PODĽA STN 33 2000-4-41:2007		C. VÝKRESU	E01		
		DÁTUM	08.2024		



EXIST. DISTR. SKRÍŇA
č. 6.870101 - OSTÁVA !

2. NAVRHOVANÉ NOVÉ MIESTO
PREMIESTNENEJ DISTR. SKRÍŇE č. 6.870101

EXIST. SR č.-
- OSTÁVA !

1. EXIST. DISTR. SKRÍŇA
ZŠD č. 6.870101, v. č. 4903
- TREBA PREMIESTNIŤ !
VŠETKY KÁBLE VYPOJIŤ
A PREORIENTOVAŤ !
2 x ROZVOD KÁBEL
2 x PRÍPOJKA KÁBEL

EXIST. KÁBEL VYPOJIŤ A ZAOSTIŤ PRIANO DO PREMIEST
DISTR. SKRÍŇE č. 6.870101

EXISTUJÚCI ZEMNÝ 1KV NN ROZVOD
EXIST. KÁBLOV TYPU 2 x AYKY-J 3x240+120 mm²
OD EXIST. TS č.: 0215-087 DO SR č. 6.870101

3,0m