


# Územný plán mesta Dunajská Streda Zmeny a doplnky 2018




Komplexný urbanistický návrh

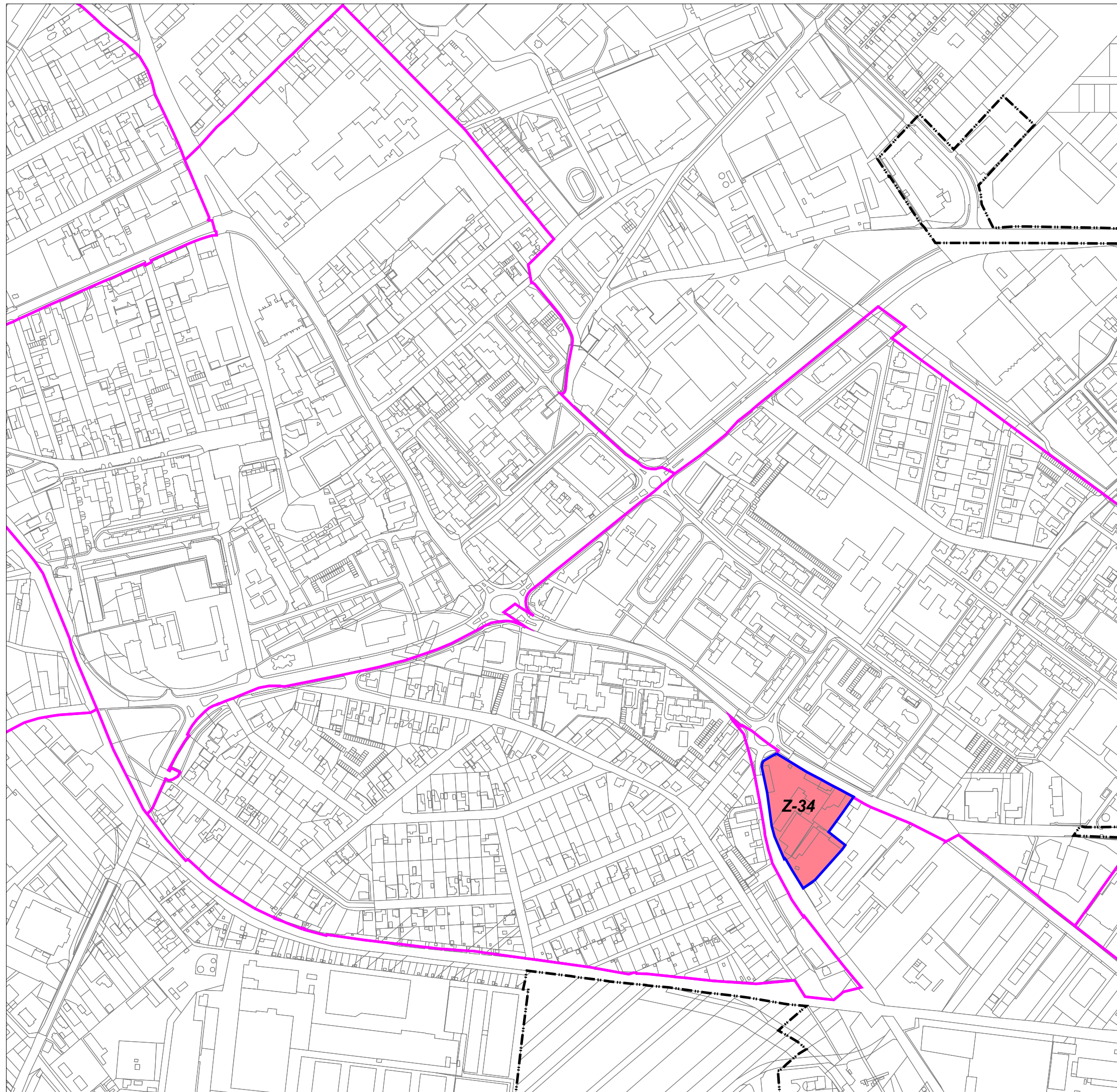
MIERKA  
1 : 5000

Obstarávateľ: Mesto Dunajská Streda  
Spracovateľ: AUREX, s.r.o., Bratislava  
Hlavný riešiteľ: Ing. arch. Ľubomír Klaučo  
Zodpovedný riešiteľ: Ing. arch. Lenka Stankovská  
Dátum: 2018



## LEGENDA

-  hranica ZÚJ
-  hranica zastavaného územia
-  bytové domy
- Z-34** označenie lokality zmeny



# Územný plán mesta Dunajská Streda Zmeny a doplnky 2018

**Regulácia funkčného  
a priestorového usporiadania  
a vymedzenie verejnoprospešných stavieb**

MIERKA  
1 : 5000

Obstarávateľ: Mesto Dunajská Streda  
Spracovateľ: AUREX, s.r.o., Bratislava  
Hlavný riešiteľ: Ing. arch. Ľubomír Klaučo  
Zodpovedný riešiteľ: Ing. arch. Lenka Stankovská  
Dátum: 2018



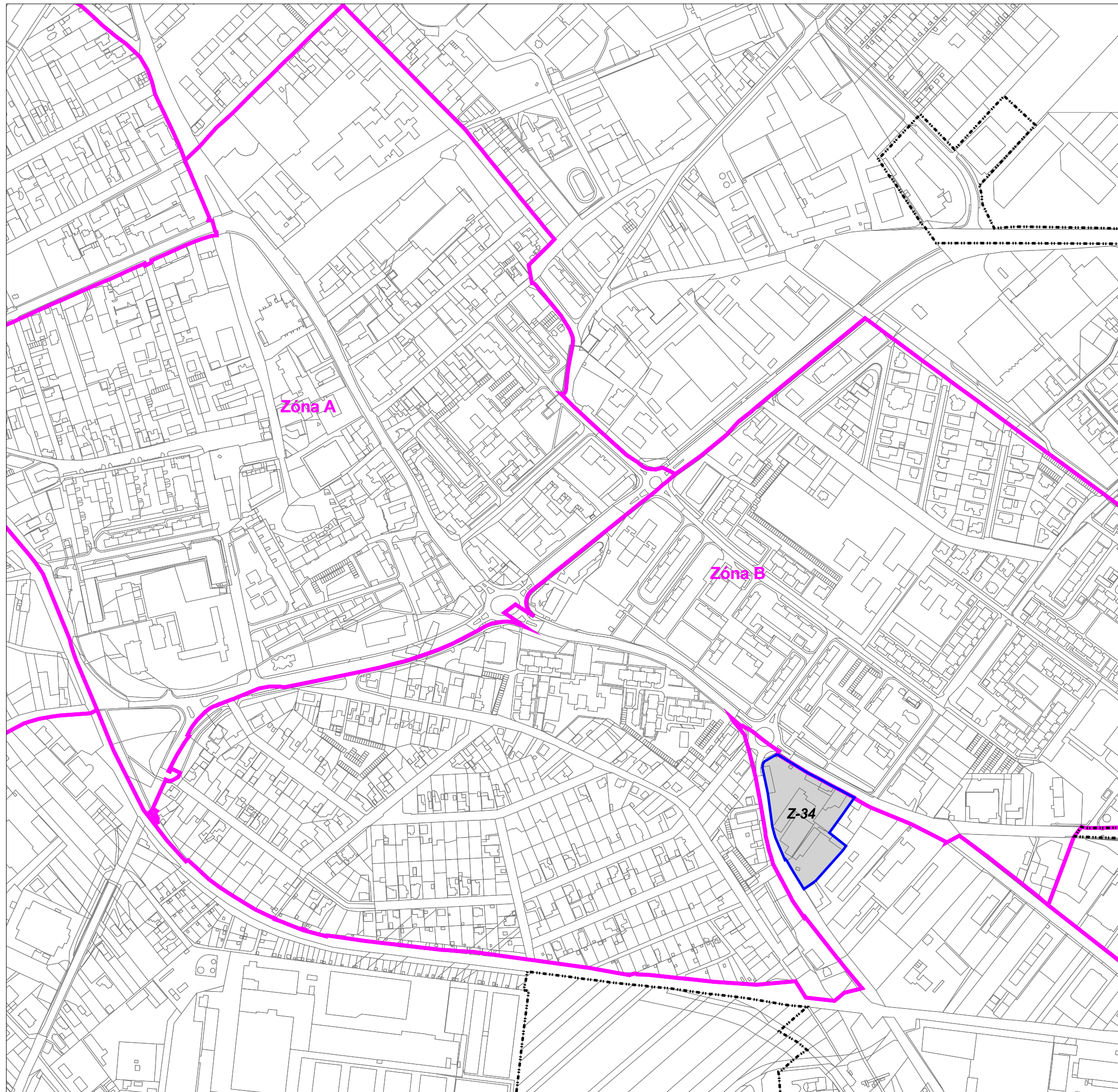
## LEGENDA:

- Hranica intravilánu - stav
- - - Rozšírenie hranice intravilánu v znení zmien a doplnkov úpn
- Hranica regulačných blokov ZaD 2018
- Lokality zmien a doplnkov 2018
- Z-34 Označenie lokality ZaD 2018

| Poradové číslo bloku | Kód funkčného využitia | Etapa | Smerná podlaž. | Index zastav. (%) | Podiel zelene (%) | Index podlaž. plôch |
|----------------------|------------------------|-------|----------------|-------------------|-------------------|---------------------|
| Z-34                 | BB                     | Z     | 7              | 40                | 10                | 2.1                 |

## Kód funkčného využitia

- BB** PLOCHY ČISTÉHO BÝVANIA - BYTOVÉ DOMY
- PVS** POLYFUNKČNÉ ÚZEMIE VÝROBY A SLUŽIEB



# Územný plán mesta Dunajská Streda Zmeny a doplnky 2018

Regulácia funkčného  
a priestorového usporiadania  
a vymedzenie verejnoprospešných stavieb

MIERKA  
1 : 5000

Obstarávateľ: Mesto Dunajská Streda  
Spracovateľ: AUREX, s.r.o., Bratislava  
Hlavný riešiteľ: Ing. arch. Ľubomír Klaučo  
Zodpovedný riešiteľ: Ing. arch. Lenka Stankovská  
Dátum: 2018



## LEGENDA:

- Hranica intravilánu - stav
- Rozšírenie hranice intravilánu v znení zmien a doplnkov úpn
- Hranica regulačných blokov ZaD 2018
- Lokality zmien a doplnkov 2018
- Z-35 Označenie lokality ZaD 2018

| Poradové číslo bloku | Kód funkčného využitia | Etapa | Smerná podlaž. | Index zastav. (%) | Podiel zelene (%) | Index podlaž. plôch |
|----------------------|------------------------|-------|----------------|-------------------|-------------------|---------------------|
| Z-35                 | PVS                    | I     | 3              | 60                | 15                | 1.8                 |

## Kód funkčného využitia

- BB PLOCHY ČISTÉHO BÝVANIA - BYTOVÉ DOMY
- PVS POLYFUNKČNÉ ÚZEMIE VÝROBY A SLUŽIEB

