

VÝKAZ VÝMER

Doterajší stav					Zmeny					Nový stav					
Číslo			Výmera		Druh pozemku	Diel	k parcele číslo	m ²	od parcely číslo	m ²	Číslo parcely	Výmera		Druh pozemku	Vlastník (Iná opráv. osoba) adresa (sídlo)
PK vložky	parcely											ha	m ²		
LV	PK	KN	ha	m ²							ha	m ²	kód		
Stav právny je totožný s registrom C KN															
		1888/11		490	orná p.	1			1888/11	6	1888/11	490		orná p. 1	doterajší
		1888/12		393	ost. pl.	2			1888/12	64	1888/12	393		ost. pl. 36	doterajší
		1894/20		3204	zast. pl.	2		1894/20	362		1894/20	3204		zast. pl. 22	doterajší
		1888/301		6693	ost. pl.	4			1888/301	60	1888/301	6693		ost. pl. 29	doterajší
		1888/300		995	ost. pl.	5			1888/300	325	1888/300	995		ost. pl. 29	doterajší
		1888/402		1725	ost. pl.	6			1888/402	550	1888/402	1725		ost. pl. 36	doterajší
		1888/399		787	ost. pl.	7			1888/399	4	1888/399	787		ost. pl. 34	doterajší
Spolu:			1	6287						1336		1	6287		

Na vyššie uvedené pozemky registra C KN parc.č. 1888/11,-/12,-/300,-/301,-/399,-/402, 1894/20 sa zriaďuje vo vyznačenom rozsahu vecné bremeno spočívajúce v práve zriadenia a uloženia elektroenergetických zariadení; ich ďalšieho užívania, prevádzkovania, údržby, opravy ... atď. vo vyznačenom rozsahu v prospech: Západoslovenská distribučná, a.s., IČO: 36361518, sídlom: 816 47 Bratislava, Čulenova 6.




Legenda:

kód spôsobu využívania pozemkov

- 1 - pozemok využívaný pre rastl.výrobu, na ktorom sa pestujú obilniny, okopaniny, krmoviny, tech.plošiny, zelenina a iné poľn.plošiny alebo pozemok dočasne nevyužívaný pre rastl.výrobu
- 22 - pozemok,na ktorom je postavená inžinierska stavba - cestná,miestna a účelová komunikácia, lesná cesta, poľná cesta, chodník, nekrýté parkovisko a ich súčasť
- 29 - pozemok, na ktorom je ohradená záhrada, uličné a sídlkové zeleň, park a iná funkčná zeleň a lesný pozemok na rekreačné a poľovnícke využitie
- 34 - pozemok, na ktorom je manipulačná a skladová plocha, objekt a stavba súčasná lesnému hospodárstvu
- 36 - pozemok, ktorý nie je využívaný žiadnym z uvedených spôsobov

**SPOPLATNENÉ PODĽA
Zákona č. 145/95 Z.z.**

Geometrický plán je podkladom na právne úkony, keď údaje doterajšieho stavu výkazu výmer sú zhodné s údajmi platných výpisov z katastra nehnuteľností!

 <p>GEOREAL, a.s. Bratislavská č. 29/A 931 01 Samorín IČO: 36242624 Telefón: 031/562 3622 E-mail: mail@georeal.sk</p>	Kraj Tmavský	Okres Dunajská Streda	Obec Dunajská Streda
	Kat. územie Dunajská Streda	Číslo plánu 36242624 - 40/2020	Mapový list č. Dunajská Streda 4 - 0 / 14, -23
GEOMETRICKÝ PLÁN na vyznačenie práva uloženia inžinierskych ciest na parc.č. 1888/11,-/12,-/300,-/301,-/399,-/402,1894/20			
Vyhovel		Autorizačne overil	
Dňa: 3. 3. 2020	Meno: Barczl István	Dňa: 4. 3. 2020	Meno: Ing. Tibor Gyulai
Nové hranice boli v prírode označené neboli vyznačené		Náročnosťami a presnosťou zodpovedá predpisom	
Záznam podrobného merania (meračský náčrt) č. 6946		 Pečiatka a podpis	
Súradnice bodov označených číslami a ostatné meračské údaje sú uložené vo všeobecnej dokumentácii			
		Úradne overil Meno: Ing. Gergely Fűrőrácz	
		Dňa: 05-03-2020	Očíslo: G1-524/2020
		Úradne overené podľa § 9 zákona NR SR č. 82/1995 Z.z. o geodézii a kartografii	
		 Pečiatka a podpis	