

















LEGENDA:

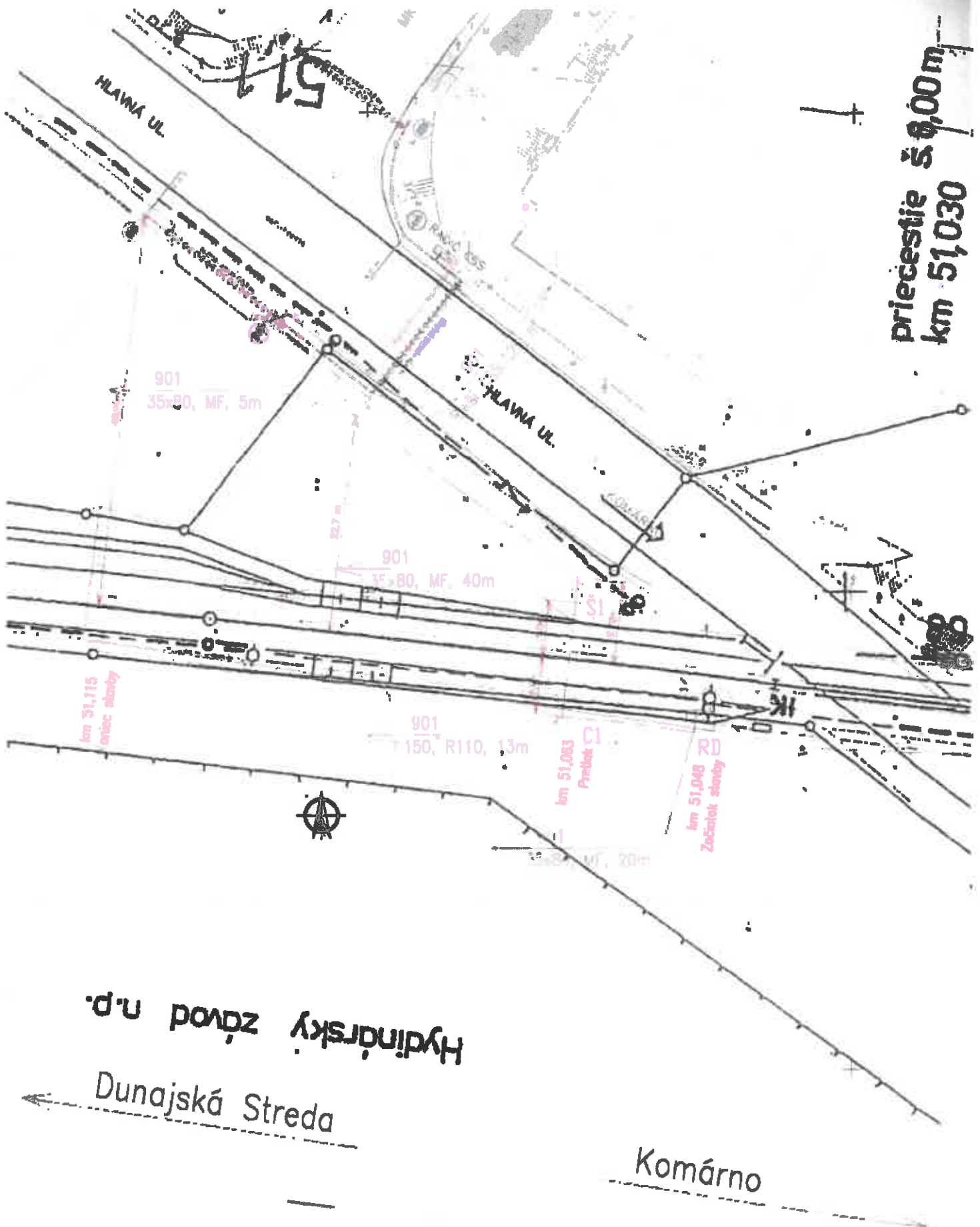
-  Os kolajf
-  Ochranné pásmo dráhy
-  Trasa káblov zabezpečovacieho zariadenia
-  JZM
-  Trasa káblov cestnej svetelnej križovatky
-  1945/1 Hranica pozemku ŽSR, parcelné číslo
-  901 číslo kábla
-  35x80, MF, 320m → šírka a hĺbka výkopu v cm, krytie káblov zab. zar. modrou výstražnou fóliou, dĺžka výkopu v m
-  P150, R110, 5m → Pretlak pod koľajami v hĺbke 150cm, uloženie káblov zab. zar. v HDPE chráničke priemeru 110 mm, dĺžka pretlaku v m
-  km 51,063 → pretlak pod koľajou v km 51,063 (križovanie)
-  2,4m → vzdialenosť káblvej trasy od osi koľaje (súbeh)
-  existujúci reišový domček pricestia
-  Prípojná skrina pre ČSS
-  štartovacia jama pretlaku (2x1m)
-  cieľová jama pretlaku (1x1m)



Zodpovedný projektant stavby:	Ing. HORAL	 ING. ELIŠKA HORAL AUTOMATIZOVANÉ SVETELNÉ ZARIADENIA PROJEKTOVANIE SVETELNÝCH ZARIADENÍ ZAMERANÉ NA PROJEKTOVANIE A OZNAMOVACIE ZARIADENIA
GENERÁLNY PROJEKTANT		
Zákazkové číslo:	051071.	KONTAKT: Adresa: Topoľčany 010, c/o Ing. Elišky Horalovej Tel.: 0331-020-0029 2010 E-mail: horal@projektatg.net.sk

Zodpovedný projektant súboru:	Ing. ROTBAUER	 PROJEKTOVANIE ZABEZPEČOVACÍCH A OZNAMOVACÍCH ZARIADENÍ PULHÁRSKÁ 102, 821 02 BRATISLAVA tel.: 0331-020-0029 2010 projektatg@projektatg.net.sk	
Vypracoval:	Ing. ROTBAUER		
Kontroloval:	Ing. BÉREŠ		
Kraj:	Trnavský	Okres:	Dunajská Streda
Investor – stavebník: Mesto Dunajská Streda			
VYPRACOVANIE PD NA CESTNÚ SVETELNÚ SIGNALIZÁCIU NA KRIŽOVATKE HLAVNÁ UL.- MK TESCO			
Súbor: Úprava v PZZ A1 km 51,028			
Názov prílohy: Polohovaný výkres			
Stupeň – úsek:		DRS	
Zákazkové číslo:		98 304 123	
Archívne číslo:		Z-2018-14	
Dátum:		08/2018	
Počet A4:		2x	
Mierka:		1:500	
Čoat:		Súprava:	
Príloha:		1	
		B.1	

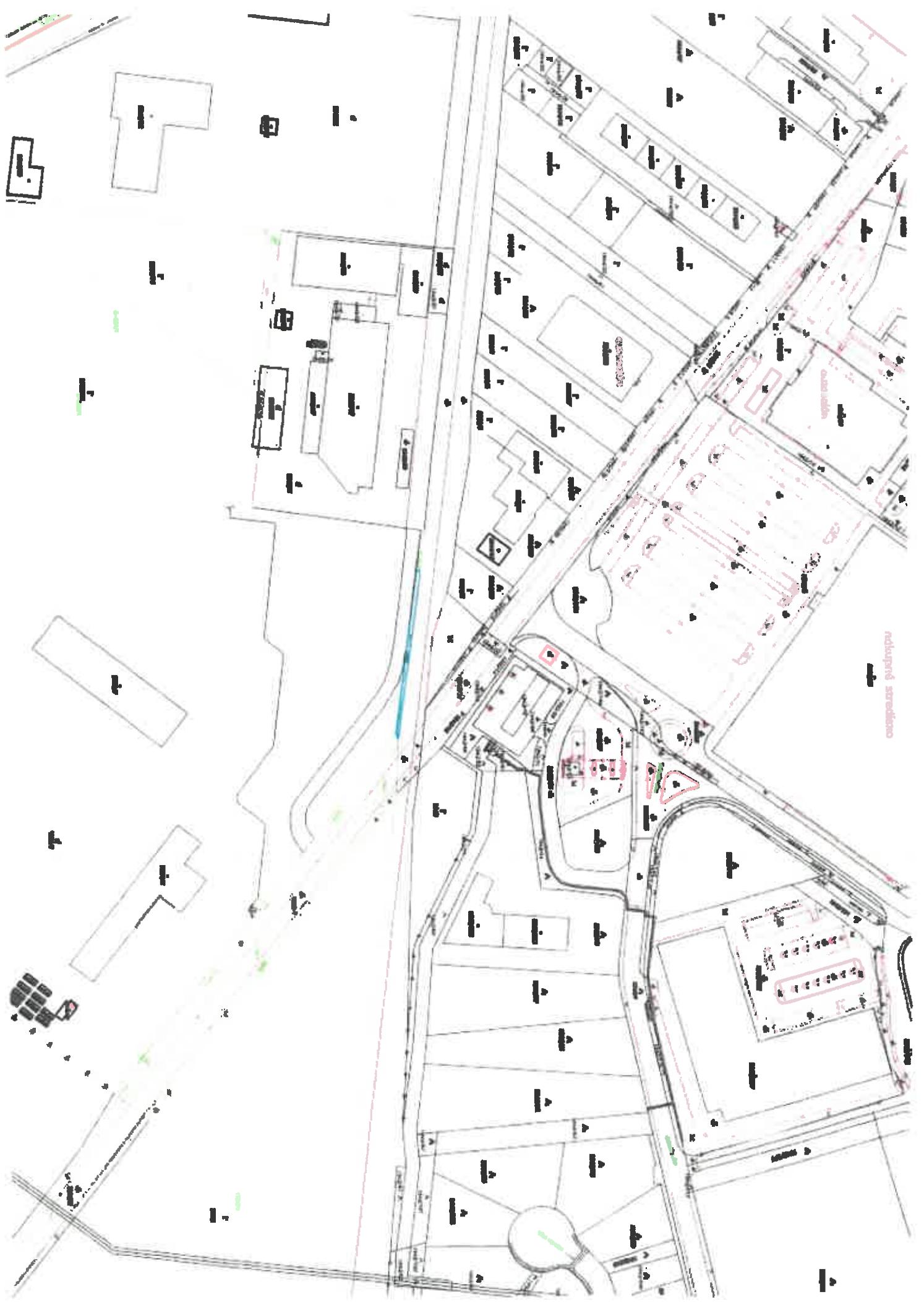
priecestie š. 0,00m
km 51,030



Hydinársky závod n.p.

Dunajská Streda

Komárno

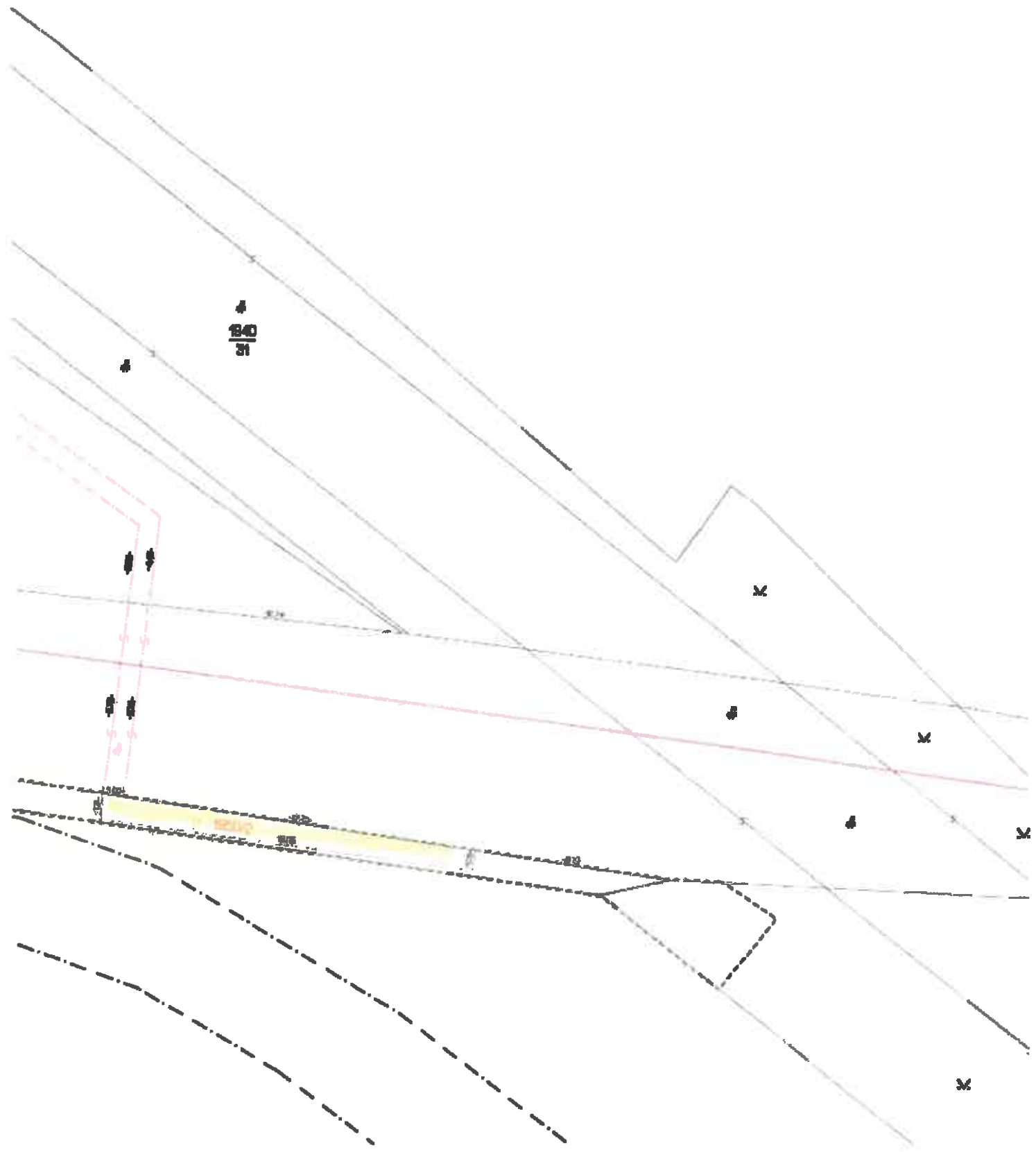


**SPOPLATNENÉ PODĽA
Zákona č.145/95 Z.z.**

Geometrický plán je podávaný na práva dikty, keď odaje doterajšieho stavu výstavu výmer so štruktúrou a údajmi o stavoch výstav z katastra nehnuteľnosti.

vyhotoviteľ GEOPLAN DS s.r.o. zememeračské práce Gabriel Marozel ulica kráľa Štefana č.342/7 Malé Dvorníky IČO 46510910		Kraj: Trnavský Katastrálne územie: Dunajská Streda Číslo katastrálneho plánu: 46510910-72/2020	Okres: Dunajská Streda Miestny list č.: Dun.Streda 4-0/34
GEOMETRICKÝ PLÁN na		oddelenie pozemkov k zriadeniu verejného bremena par.č.1845/1,1850/2	
Vyhotoviteľ Dňa: 28.02.2020 Meno: Gabriel Marozel		Autorizačne overil Dňa: 28.02.2020 Meno: Ján Michal Kovács	
Nové hranice boli v prírode označené: kolíkmi		Dňa: 09-03-2020 Meno: Ing. Lucia Pastková Oblasť: 02/1845/1, 1850/2	
Zároveň podrobného merania (merania) podľa č. 8842		Oblasť: 02/1845/1, 1850/2	
Stručná bilancia hraníc a výstavu výmer so štruktúrou a údajmi o stavoch výstav z katastra nehnuteľnosti			

4
1240
51



Konanie menom spoločnosti:	Menom spoločnosti nemá každý konateľ samostatne.	(od: 04.10.2008)
Základné imanie:	0 040 EUR (maximálna opätovná: 0 040 EUR)	(od: 09.09.2011)
Číslo právne skutočnosti:	Spoločnosť s ručením obmedzeným bola založená spoločenskou zmlouvou zo dňa 20.08.2008 podľa slovenského práva.	(od: 04.10.2008)
Dátum aktualizácie údajov:	11.04.2010	
Dátum výpisu:	12.05.2010	

O obchodnom registri SR | Návod na používanie ORI | Naša adresa
Vyhľadávacie podľa : obchodného mena | identifikačného čísla
sídla | spisovej značky | priezviska a mena osoby

Aktuálne zmeny | Oprava údajov štatútrov | Kontakty na registrové súdy
Formuláre na podávanie elektronických návrhov na zápis do OR | Formuláre na podávanie listinných návrhov na zápis do OR

Úrad geodézie, kartografie a katastra Slovenskej republiky
VÝPIS Z KATASTRA NEHNUTELNOSTÍ

Okres: Dunajská Streda
 Obec: DUNAJSKÁ STREDA
 Katastrálne územie: Dunajská Streda

Vytvorené cez katastrálny portál

Dátum vyhotovenia: 04.08.2020
 Čas vyhotovenia: 09:02:03

ČIASTOČNÝ VÝPIS Z LISTU VLASTNÍCTVA č. 7441

ČASŤ A: MAJETKOVÁ PODSTATA

PARCELY registra "E" evidované na mape určeného operátu

Parcelné číslo	Výmera v m ²	Druh pozemku	Pôvodný k.č.	Počet č. ÚO	Umiest. pozemku
303/ 3	139	orná pôda		8	1

Legenda:
 Umiestnenie pozemku:
 1 - Pozemok je umiestnený v zastavanom území obce
 CPU - číslo pôvodného k.č.
 8 - Pôda

ČASŤ B: VLASTNÍCI A INÉ OPRÁVNENÉ OSOBY

Por. číslo Príviska, meno (názov), rodné prívisko, dátum narodenia, rodné číslo (IČO) a športovnícky počet miesto trvalého pobytu (aké) vlastníka

Účastník právneho vzťahu:	Vlastník	
1 GROPD Slovaka,s.r.o., Hlavná 46/82, Dunajská Streda, PSČ 829 01, SR		3 / 16
IČO :		
Titul nadobudnutia	V-1168/26-Kúpna zmluva,viadek povolený dňa 04.03.2020-č.z.063/20	
Účastník právneho vzťahu:	Vlastník	
8 GROPD Slovaka,s.r.o., Hlavná 46/82, Dunajská Streda, PSČ 829 01, SR		1 / 16
IČO :		
Titul nadobudnutia	V-3888/17-Kúpna zmluva,viadek povolený dňa 08.08.2017-č.z.1017/17	
Účastník právneho vzťahu:	Vlastník	
8 GROPD Slovaka,s.r.o., Hlavná 46/82, Dunajská Streda, PSČ 829 01, SR		11 / 16
IČO :		
Titul nadobudnutia	V-7648/16-Záložná zmluva,viadek povolený dňa 02.11.2016-č.z.3448/16	
Titul nadobudnutia	V-7648/16-Záložná zmluva,viadek povolený dňa 02.11.2016-č.z.3448/16	
Titul nadobudnutia	V-7688/16-Záložná zmluva,viadek povolený dňa 02.11.2016-č.z.3447/16	
Titul nadobudnutia	V-7441/16-Záložná zmluva,viadek povolený dňa 02.11.2016-č.z.3448/16	
Titul nadobudnutia	V-4688/17-Zmluva: č.2017633101 o napeňaňnom viadek , viadek povolený dňa 12.07.2017 - č.z.3224/17	

ČASŤ C: TARGHY

Por.č.:

- 8 Záložné právo v prospech Slovenskej záručnej a rozvojovej banky,s.a, Štefánikova 27, 014 08, Bratislava, IČO:00 682 420 podľa V-7648/16-č.z.3444/16 -na pozemok registra E KN para.č.303/3.
- 8 Záložné právo v prospech Slovenskej záručnej a rozvojovej banky,s.a, Štefánikova 27, 014 08, Bratislava, IČO:00 682 420 podľa V-7648/16-č.z.3448/16 -na pozemok registra E KN para.č.303/3.
- 8 Záložné právo v prospech Slovenskej záručnej a rozvojovej banky,s.a, Štefánikova 27, 014 08, Bratislava, IČO:00 682 420 podľa V-7688/16-č.z.3447/16 -na pozemok registra E KN para.č.303/3.
- 8 Záložné právo v prospech Slovenskej záručnej a rozvojovej banky,s.a, Štefánikova 27, 014 08, Bratislava, IČO:00 682 420 podľa V-7681/16-č.z.3448/16 -na pozemok registra E KN para.č.303/3.

Iné údaje:

z pln.parc.č.303 je vykúpaná 878 m² - pol.vz.48/87 a 8187 m² - pol.vz.40/76 - ROEP

Informatívny výpis

1/2

Údaje platné k: 01.08.2020 16:09

Bez zápisu.

Vyvetenie: údaje v ČASTI C:ĎAĎCHY bez uvedenia parcelného čísla alebo poradového čísla vlastníka alebo inej oprávnenej osoby sa týkajú všetkých nehnuteľností a všetkých vlastníkov a iných oprávnených osôb na liste vlastníctva.