


Zmeny a doplnky č.13/2020

DUNAJSKÁ STREDA



GRAFICKÁ ČASŤ

ÚZEMNÉHO PLÁNU MESTA

ÚPN - O mesta Dunajská Streda
Zmeny a doplnky 13/2020





**Regulácia funkčného
a priestorového usporiadania
a vymedzenie verejnoprospešných stavieb**

7
M 1 : 20 000

Hlavný riešiteľ : Ing. arch. Ľubomír Klaučo
Zodpovedný riešiteľ : Ing. arch. Lenka Stankovská
Obstarávateľ : Mesto Dunajská Streda
Spracovateľ : AUREX, s.r.o.
Dátum : jún 2020



LEGENDA

-  hranica riešeného územia
-  plocha navrhovaných regulačných blokov ZaD 13/2020
- Z-83** označenie zmeny

Poradové číslo bloku	Pôvodné číslo bloku	Kód funkčného využitia	Etapa	Smerná podlaž.	Index zastav. (%)	Podiel zelene (%)	Index podlaž. plôch
Z-83	H 27	PVS	I	4	60	20	2.0
Z-84	H 29	PVS	I	4	60	20	2.0

Zmeny a doplnky č. 13/2020

7

M 1 : 5 000

**Regulácia funkčného
a priestorového usporiadania
a vymedzenie verejnoprospešných stavieb**

