



Okresný úrad Dunajská Streda katastrálny odbor pracovisko	Okres Dunajská Streda	Obec DUNAJSKÁ STREDA	Kat. územie DUNAJSKÁ STREDA
	Číslo zákazky <i>17/2018/10</i>	Vektorová mapa	Mierka 1 : 2000
KÓPIA KATASTRÁLNEJ MAPY na parcelu:			
Vyhotovil			
Dňa 20.03.2018	Meno Takács Lóránt		
Pečiatka a podpis			



VÝKAZ VÝMER

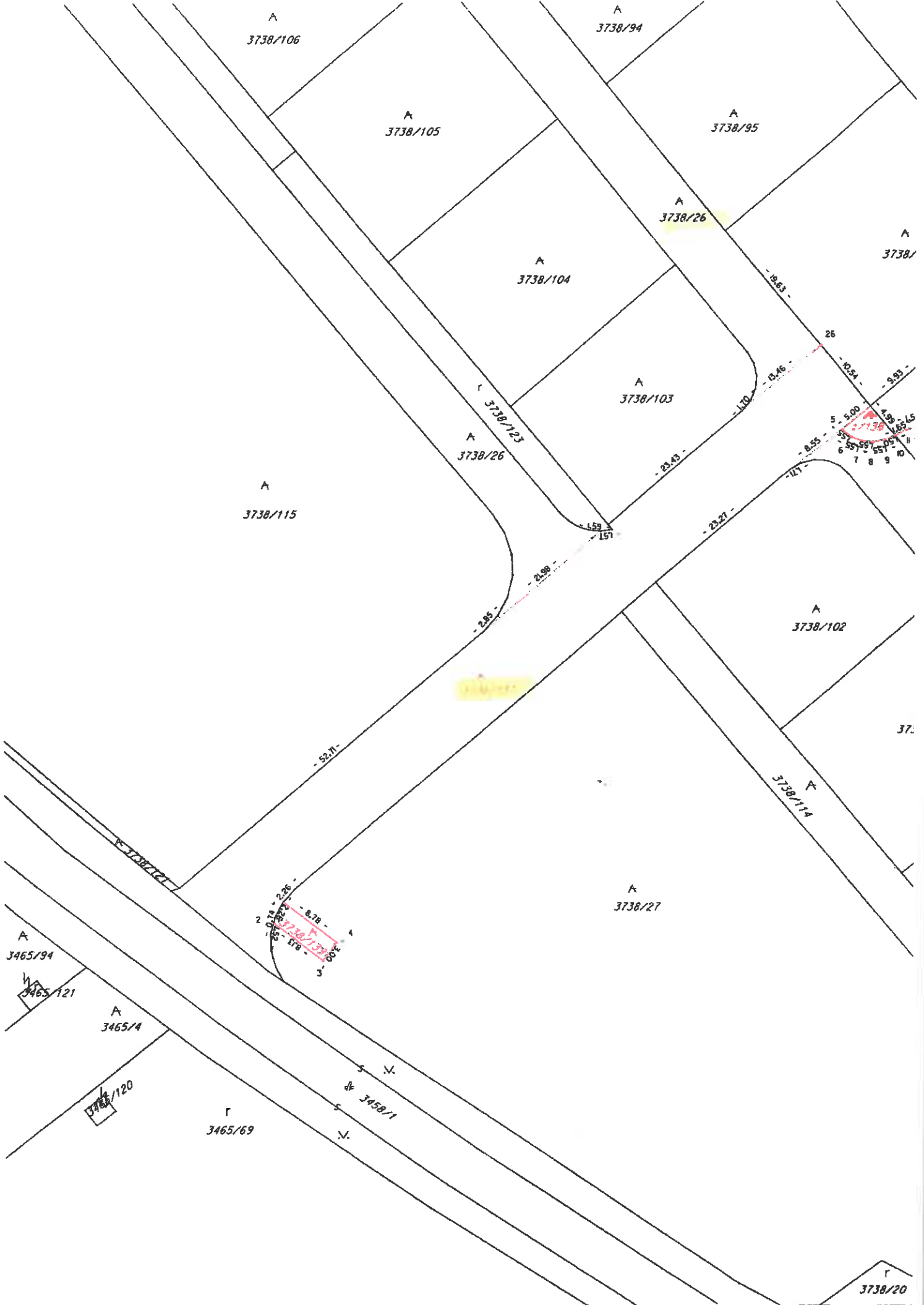
Doterajší stav					Zmeny					Nový stav					
Číslo			Výmera		Druh pozemku	Diel	k parceli číslo	m2	od parcely číslo	m2	číslo parcely	Výmera		Druh pozemku	Vlastník (iná opr.osoba) adresa (sídlo)
PK vložky	parcely		ha	m2								ha	m2		
LV	PK	KN													
Stav právny je totožný s registrom C KN															
4198		3738/97		760	ost.pl.						3738/97		509	ost.pl. 34	Jozef Zsitnik a Alžbeta Nevadzová 243/77 Dunajská Streda
4198		3738/98		760	ost.pl.						3738/98		504	ost.pl. 34	detto
4198		3738/99		750	ost.pl.						3738/99		460	ost.pl. 34	detto
											3738/134		498	ost.pl. 34	detto
											3738/135		299	ost.pl. 34	detto
4198		3738/27		5049	ost.pl.						3738/27		5024	ost.pl. 34	detto
											3738/139		25	ost.pl. 34	detto
3338		3738/26		5870	ost.pl.						3738/26		4099	ost.pl. 34	Pro Wind Slovakia s.r.o. Sportová 1198/26 Dunajská Streda
											3738/136		607	ost.pl. 34	detto
											3738/137		1146	ost.pl. 34	detto
											3738/138		18	ost.pl. 34	detto
Spolu			1	3189								1	3189		

Legenda: kód spôsobu využívania: 34 - pozemok, na ktorom je manipulačná a skladová plocha

SPOPLATNENÉ I ČDLA
Zákona č.145/95 Z.z.

Geometrický plán je podkladom na právne úkony, keď údaje doterajšieho stavu výkazu výmer sú zhodné s údajmi platných výpisov z katastra nehnuteľnosti

Vyhoviteľ: GEOLINE-DS, s.r.o. Športová ulica č 11 929 01 Dunajská Streda Mobil : 0905322563 IČO : 36 717 568 e-mail : geolineds@gmail.com geoplan@stonline.sk		Kraj	Trnavský	Okres	Dunajská Streda	Obec	Dunajská Streda
		Kat. územie	Dunajská Streda	Číslo plánu	1009/2016	Mapový list č.	Galantia 5-9/34
<h2 style="margin: 0;">GEOMETRICKÝ PLÁN na</h2> zlučenie a znovurozdelenie pozemkov p.č.3738/97-99 oddelenie pozemkov parc.č.3738/134-139							
Vyhoviteľ		Autorizačne overil			Úradne overil		
Dňa: 01.12.2016		Dňa: 01.12.2016			Dňa: 21.12.2016		
Meno: Ing.Tibor Gyulal		Meno: Ing.Tibor Gyulal			Meno: Ing. Denisa Pastirová		
Nové hranice boli v prírode označené neball označené		Nálezitosť a presnosťou zodpovedá predpisom			Úradne overené podľa § 9 zákona NR SR č.215/1995 Z.z.o geodézií a kartografii		
Záznam podrobného merania(meračský náčrt) č. 5890		 Pečiatka a podpis			 Pečiatka a podpis		
Súradnice bodov označených číslami a ostatné, meračské údaje sú uložené vo všeobecnej dokumentácii							



A
3738/106

A
3738/94

A
3738/105

A
3738/95

A
3738/26

A
3738/

A
3738/104

A
3738/103

A
3738/115

A
3738/26

A
3738/102

A
3738/27

A
3465/94

A
3465/121

A
3465/120

A
3465/69

A
3738/20