



GEOREAL, a.s., Bratislavská 29/A, Šamorín 931 01

• Geodetické a kartografické práce • Realitná kancelária

1	
Mestský úrad Dunajská Streda	
Dátum: 25 -02- 2019	
Podacie číslo:	Číslo spisu:
Prílohy/lisy	Vybavuje:

Mesto Dunajská Streda
Hlavná č. 50/16
929 01 Dunajská Streda

V Šamoríne, dňa 23.01.2019

VEC: Žiadosť o prevod objektov stavby do vlastníctva mesta

Spoločnosť Georeal, a.s., so sídlom Bratislavská 29/A, 931 01 Šamorín, zastúpená Ing. Martou Szabó ako predsedom predstavenstva a zároveň ako investor stavby „IBV – G 108“ touto cestou žiada mesto Dunajská Streda o súhlas prevodu objektov hore uvedenej stavby (objekt SO 02 komunikácie a objekt SO 04, 3 Verejné osvetlenie) do Vášho vlastníctva za odplatu 1,- €/objekt.

Stavby boli realizované podľa projektovej dokumentácie vypracovanej projekčnou kanceláriou KONSTAT s. r. o., ulica Gyulu Szabó 6306/62A, Dunajská Streda.

Stavebné povolenia vydalo mesto Dunajská Streda pod číslom 3279/DS/4115/2018/033-KNA/003 a 3324/DS/4430/2018/033-KNA/033.

Kolaudačné rozhodnutia boli vydané pod číslom 4715/DS/10244/2018/033-KNA/005 a 4716/DS/10244/2018/033-KNA/005.

Za kladné vybavenie žiadosti Vám vopred ďakujeme.

S pozdravom

Georeal a.s.
Ing. Marta Szabó

Prílohy:

1. Stavebné povolenie-kópia
2. Kolaudačné rozhodnutia - kópia
3. Projektová dokumentácia overená stavebnom konaní-originál
4. Projekt skutočného prevedenia - originál
5. Revízne správy diela
6. Výpočet a určenie triedy osvetlenia
7. Geodetické zameranie skutočného vyhotovenia
8. Znalecký posudok na určenie všeobecnej hodnoty diela
9. Certifikáty výrobkov

Úrad geodézie, kartografie a katastra Slovenskej republiky
VÝPIS Z KATASTRA NEHNUTEĽNOSTÍ

K okres: Dunajská Streda

Vytvorené cez katastrálny portál

Obec: DUNAJSKÁ STREDA

Dátum vyhotovenia 04.03.2019

Katastrálne územie: Dunajská Streda

Čas vyhotovenia: 22:11:05

ČIASŤOČNÝ VÝPIS Z LISTU VLASTNÍCTVA č. 7908

ČASŤ A: MAJETKOVÁ PODSTATA

PARCELY registra "C" evidované na katastrálnej mape

Parcelné číslo	Výmera v m2	Druh pozemku	Spôsob využ. p.	Umiest. pozemku	Právny vzťah	Druh ch.n.
1915/497	2240	zastavaná plocha a nádvorie	22	1		, 501

Legenda:

Spôsob využívania pozemku:

22 - Pozemok, na ktorom je postavená inžinierska stavba - cestná, miestna a účelová komunikácia, lesná cesta, poľná cesta, chodník, nekryté parkovisko a ich súčasti

Druh chránenej nehnuteľnosti:

501 - Chránená vodohospodárska oblasť

Umiestnenie pozemku:

1 - Pozemok je umiestnený v zastavanom území obce

Ostatné parcely nevyžiadané

ČASŤ B: VLASTNÍCI A INÉ OPRÁVNENÉ OSOBY

Por. číslo Príezvisko, meno (názov), rodné priezvisko, dátum narodenia, rodné číslo (IČO) a Spoluvlastnícky podiel miesto trvalého pobytu (sídlo) vlastníka

Účastník právneho vzťahu:

Vlastník

1 GEOREAL, a.s., Bratislavská 29/A, Šamorín, PSČ 931 01, SR

1 / 1

IČO :

Titul nadobudnutia	V-793/16 Kúpna zmluva vklad povolený dňa 11.03.2016 - č.z. 802/16
Titul nadobudnutia	V-794/16 Kúpna zmluva vklad povolený dňa 11.03.2016 - č.z. 803/16
Titul nadobudnutia	V-2372/16-Zámenná zmluva,vklad povolený dňa 16.05.2016 -č.z.1575/16
Titul nadobudnutia	R-2365/16-Rozhodnutie OU-DS-PLO-2016/017215-003 -č.z.291/17
Titul nadobudnutia	V-798/2018 Zmluva o zrušení vecného bremena vklad povolený dňa 06.02.2018 - č.z. 395/18
Titul nadobudnutia	Z-2639/2018 Zápis kolaudačného rozhodnutia č. 3043/DS/261/2018/033-KNA/004, prevedenie GP č. 36242624-162/2017 - č.z. 1002/18
Titul nadobudnutia	V-4363/2018 Kúpna zmluva vklad povolený dňa 09.07.2018 - č.z. 2266/18
Titul nadobudnutia	Z-9510/2018 Kolaudačné rozhodnutie č. 4716/DS/10244/2018/033-KNA/005, prevedenie GP č. 36242624-122/2018 (G1-2961/2018) - č.z. 383/19

ČASŤ C: ĎARCHY

Bez zápisu.

Iné údaje:

Bez zápisu.

Poznámka:

Bez zápisu.

Vysvetlenie: údaje v ČASŤI C: ĎARCHY bez uvedenia parcelného čísla alebo poradového čísla vlastníka alebo inej oprávnenej osoby sa týkajú všetkých nehnuteľností a všetkých vlastníkov a iných oprávnených osôb na liste vlastníctva.

Úrad geodézie, kartografie a katastra Slovenskej republiky
VÝPIS Z KATASTRA NEHNUTEĽNOSTÍ

Krjes: Dunajská Streda

Vytvorené cez katastrálny portál

Obec: DUNAJSKÁ STREDA

Dátum vyhotovenia 04.03.2019

Katastrálne územie: Dunajská Streda

Čas vyhotovenia: 22:13:24

ČIASŤOČNÝ VÝPIS Z LISTU VLASTNÍCTVA č. 5690

ČASŤ A: MAJETKOVÁ PODSTATA

PARCELY registra "C" evidované na katastrálnej mape

Parcelné číslo	Výmera v m2	Druh pozemku	Spôsob využ. p.	Umiest. pozemku	Právny vzťah	Druh ch.n.
1917/ 8	2669	zastavaná plocha a nádvorie	22	2		, 501

Legenda:

Spôsob využívania pozemku:

22 - Pozemok, na ktorom je postavená inžinierska stavba - cestná, miestna a účelová komunikácia, lesná cesta, poľná cesta, chodník, nekryté parkovisko a ich súčasti

Druh chránenej nehnuteľnosti:

501 - Chránená vodohospodárska oblasť

Umiestnenie pozemku:

2 - Pozemok je umiestnený mimo zastavaného územia obce

Ostatné parcely nevyžiadané

ČASŤ B: VLASTNÍCI A INÉ OPRÁVNENÉ OSOBY

Por. číslo Priezvisko, meno (názov), rodné priezvisko, dátum narodenia, rodné číslo (IČO) a Spolu vlastnícky podiel miesto trvalého pobytu (sídlo) vlastníka

Účastník právneho vzťahu:

Vlastník

1 GEOREAL, a.s., Bratislavská 29/A, Šamorín, PSČ 931 01, SR

1 / 1

IČO :

Titul nadobudnutia

V-524/18-Kúpna zmluva, vklad povolený dňa 07.02.2018-č.z.431/18

Titul nadobudnutia

R-893/2018 Rozhodnutie OÚ-DS-PLO-2018/008931-003 - č.z. 1753/18

Titul nadobudnutia

V-6063/2018 Kúpna zmluva vklad povolený dňa 09.08.2018 - č.z. 2591/18

Titul nadobudnutia

R-1405/2018 Prevedenie GP č. 36242624-92/2018 - č.z. 3192/18

Titul nadobudnutia

Z-9510/2018 Kolaudačné rozhodnutie č. 4716/DS/10244/2018/033-KNA/005, prevedenie GP č. 36242624-122/2018 (G1-2961/2018) - č.z. 383/19

Titul nadobudnutia

Z-993/2019 Kolaudačné rozhodnutie č. 4716/DS/10247/2018/033-KNA/004, prevedenie GP č. 36242624-125/2018 (G1-2831/2018) - č.z. 385/19

ČASŤ C: ŤARCHY

Bez zápisu.

Iné údaje:

Bez zápisu.

Poznámka:

Bez zápisu.

Vysvetlenie: údaje v ČASŤI C: ŤARCHY bez uvedenia parcelného čísla alebo poradového čísla vlastníka alebo inej oprávnenej osoby sa týkajú všetkých nehnuteľností a všetkých vlastníkov a iných oprávnených osôb na liste vlastníctva.



MESTO DUNAJSKÁ STREDA – DUNASZERDAHELY VÁROSA

MESTSKÝ ÚRAD – VÁROSI HIVATAL

Hlavná 50/16, 929 01 Dunajská Streda

Číslo:4716/DS/10244/2018/033-KNA/005

Dunajská Streda,19.12.2018

20. DEC. 2018

K o l a u d a č n é r o z h o d n u t i e 20. DEC. 2018

Mesto Dunajská Streda, ako príslušný špeciálny stavebný úrad pre miestne komunikácie a účelové komunikácie podľa §3a ods.4) zákonom č.135/1961 Zb. o pozemných komunikáciách (cestný zákon), v znení neskorších predpisov a podľa §120 zákona č. 50/1976 Zb. o územnom plánovaní a stavebnom poriadku /stavebný zákon/, v znení neskorších predpisov a podľa zákona č.416/2001 Z.z. o prechode niektorých pôsobností z orgánov štátnej správy na obce a na vyššie územné celky, v znení neskorších predpisov posúdil návrh podľa §80 až 81b) stavebného zákona

navrhovateľa: GEOREAL, a.s., IČO: 36 242 624

v zastúpení predsedom predstavenstva: Ing. Miroslav Szabó
so sídlom:

zo dňa 28.11.2018 na vydanie kolaudačného rozhodnutia na stavbu:

„Zástavba IBV v Dunajskej Strede lokalita G-108

obj. SO 02 Komunikácie – Vetva V1A, V2A, V3A a V4A“

- verejná pozemná komunikácia - podľa dopravného významu v zmysle §22 zákona č. 135/1961 Zb. o pozemných komunikáciách (cestný zákon) v znení neskorších predpisov

na pozemkoch parc.č: 1915/497, ktorý podľa LV č. 7908 je vo vlastníctve navrhovateľa
1917/8, ktorý podľa LV č. 5690 je vo vlastníctve navrhovateľa
1915/538, 1915/540, 1917/10, ktoré podľa LV č. 3251 sú vo vlastníctve mesta Dunajská Streda, so sídlom Hlavná 929 01 Dunajská Streda (v čase vydania stavebného povolenia na stavbu)
(podľa geometrického plánu novovytvorené parc.č. 1915/497, 1917/8 - komunikácie)

v katastrálnom území: Dunajská Streda

mesta: Dunajská Streda

- stavebné povolenie pod číslom 3279/DS/4115/2018/033-KNA/003 zo dňa 14.08.2018 mestom Dunajská Streda

- rozhodnutie o umiestnení stavby „Zástavba IBV v Dunajskej Strede lokalita G-108“ pod.č. 2259/DS/7021/2017/033-KNA-004 zo dňa 09.10.2017 mestom Dunajská Streda

a podľa §82 ods. 1 stavebného zákona

povoľuje užívanie stavby

„Zástavba IBV v Dunajskej Strede lokalita G-108

obj. SO 02 Komunikácie – Vetva V1A, V2A, V3A a V4A“

- verejná pozemná komunikácia - podľa dopravného významu v zmysle §22 zákona č. 135/1961 Zb. o pozemných komunikáciách (cestný zákon) v znení neskorších predpisov



MESTO DUNAJSKÁ STREDA – DUNASZERDAHELY VÁROSA

MESTSKÝ ÚRAD – VÁROSI HIVATAL

Hlavná 50/16, 929 01 Dunajská Streda

Číslo: 4715/DS/10247/2018/033-KNA/004

Dunajská Streda, 19.12.2018

20. DEC. 2018

Kolaudačné rozhodnutie 20. DEC. 2018

Mesto Dunajská Streda, ako stavebný úrad príslušný podľa §117 zákona č.50/1976Zb. o územnom plánovaní a stavebnom poriadku v znení neskorších predpisov (ďalej len stavebný zákon), posúdil návrh podľa §80 až 81b) stavebného zákona navrhovateľa: **GEOREAL, a.s., IČO: 36 242 624**

v zastúpení predsedom predstavenstva: **Ing. Marta Szabó**

so sídlom:

zo dňa **28.11.2018** na vydanie **kolaudačného rozhodnutia** na stavbu:

stavba: **„Zástavba IBV v Dunajskej Strede lokalita G-108**

objekty:

- **SO 04.1 1kV káblový rozvod**
- **SO 04.2 1kV prípojky**
- **SO 04.3 Verejné osvetlenie**
- **SO 07 22 kV VN prípojka**
- **SO 08 Trafostanica EH4**

na pozemkoch parc.č: **1915/1, 1915/534, 1915/453, 1915/538, 1917/10, 1917/12, 1947/66, 1917/14, 1915/446**, ktoré podľa LV č. 3251 sú vo vlastníctve mesta Dunajská Streda, so sídlom Hlavná 929 01 Dunajská Streda **1915/497**, ktorý podľa LV č. 7908 je vo vlastníctve navrhovateľa **1917/8, 1917/55**, ktoré podľa LV č.5690 sú vo vlastníctve navrhovateľa (podľa geometrického plánu novovytvorená parc.č. 1917/72-trafostanica)

v katastrálnom území: **Dunajská Streda**

mesta: **Dunajská Streda**

na ktorú boli vydané:

- **stavebné povolenie** pod číslom 3324/DS/4430/2018/033-KNA/003 zo dňa **21.05.2018** mestom Dunajská Streda
- **rozhodnutie o umiestnení stavby** „Zástavba IBV v Dunajskej Strede lokalita G-108“ pod.č. 2259/DS/7021/2017/033-KNA-004 zo dňa **09.10.2017** mestom Dunajská Streda.

a podľa §82 ods.1 stavebného zákona

povoľuje užívanie stavby

„Zástavba IBV v Dunajskej Strede lokalita G-108

ktorá pozostáva z:

- **SO 04.1 1kV káblový rozvod**
- Kábel NAYY-J 4x240 mm² - 916 m
- Rozpojoivacia istiacia skriňa SR5 2/4 - 1 ks



MESTO DUNAJSKÁ STREDA – DUNASZERDAHELY VÁROS

MESTSKÝ ÚRAD - VÁROSI HIVATAL

Odbor technický a investičný – Műszaki és beruházási főosztály

Hlavná 50/16, 929 01 Dunajská Streda

Záznam z miestneho šetrenia

zo dňa 26.02.2019 v Dunajskej Strede z dôvodu prevzatia stavby „Zástavba IBV v Dunajskej Strede lokalita G-108“ – Časť: SO-02 Komunikácie – Vetva V1A, V2A, V3A a V4A“ a Časť: SO-04.3 Verejné osvetlenie

Stavba SO-02 bola povolená stavebným povolením č. 3279/DS/4115/2018/033-KNA/003 zo dňa 14.08.2018.

Stavba SO-04.3 bola povolená stavebným povolením č. 3324/DS/4430/2018/033-KNA/003 zo dňa 21.05.2018.

Na stavbu SO-02 bolo vydané kolaudačné rozhodnutie č. 4716/DS/10244/2018/033-KNA/005 zo dňa 19.12.2018.

Na stavbu SO-04.3 bolo vydané kolaudačné rozhodnutie č. 4715/DS/10247/2018/033-KNA/004 zo dňa 19.12.2018.

P r í t o m n í:

Ing. Gábor Bogyai – MsÚ Dunajská Streda, Odbor technický a investičný

Ing. Zoltán Zalaba – MsÚ Dunajská Streda, Odbor stavebný

Ludovít Sebő – EKOM PLUS s.r.o.

Stavebník: GEOREAL a.s., Bratislavská 29/A, 931 01 Šamorín
Budúci užívateľ: Mesto Dunajská Streda, Hlavná 50/16, 929 01 Dunajská Streda
Dodávateľ stavby: SO-02 – MULTITECH, s.r.o., Veterná č. 1, 931 01 Šamorín
SO-04.3 – HI-TECH ELEKTRO s.r.o., Ádorská 5400,
929 01 Dunajská Streda

Zistený stav:

SO 02 Komunikácie

Pri miestnej obhliadke bolo zistené:

Vetvy V2A a V3A obojsmerné dvojpruhové komunikácie s obojstrannými chodníkmi boli realizované podľa stavebným úradom overenej projektovej dokumentácie. Vetvy V1A a V4A obojsmerné dvojpruhové komunikácie s obojstrannými chodníkmi boli dočasne ukončené.

Boli odovzdané nasledovné dokumenty:

- Stavebné povolenie č. 3279/DS/4115/2018/033-KNA/003 zo dňa 14.08.2018 – fotokópia
- Kolaudačné rozhodnutie č. 4716/DS/10244/2018/033-KNA/005 zo dňa 19.12.2018 – fotokópia
- Geodetické zameranie + CD – originál
- Projektová dokumentácia overená v stavebnom konaní - originál
- Ceritifáty – fotokópie



MESTO DUNAJSKÁ STREDA – DUNASZERDAHELY VÁROS

MESTSKÝ ÚRAD - VÁROSI HIVATAL

Odbor technický a investičný – Műszaki és beruházási főosztály

Hlavná 50/16, 929 01 Dunajská Streda

SO 04.3 Verejné osvetlenie

Pri miestnej obhliadke bolo zistené:

Boli realizované osvetľovacie stožiare typu STB9-B výšky 8m v počte 18 ks so sietidlami PHILIPS MALAGA 100W v počte 18 ks a rozvádzač RVO.

Boli odovzdané nasledovné dokumenty:

- Stavebné povolenie č. 3324/DS/4430/2018/033-KNA/003 zo dňa 21.05.2018. - fotokópia
- Kolaudačné rozhodnutie č. 4715/DS/10247/2018/033-KNA/004 zo dňa 19.12.2018. – fotokópia
- Geodetické zameranie + CD – originál
- Správa o prvej odbornej prehliadke a odbornej skúške elektrického zariadenia
- Projektová dokumentácia overená v stavebnom konaní – originál
- Svetlotechnický výpočet
- Projektová dokumentácia skutočného vyhotovenia – originál
- Certifikáty – fotokópie

Stanoviská prítomných:

MsÚ Dunajská Streda, Odbor technický a investičný, Odbor stavebný:

SO 02 Komunikácie

Komunikácia spĺňa parametre v zmysle “Zásady prevzatia miestnych komunikácií a zariadení verejného osvetlenia vybudovaných inými investormi do majetku a správy mesta Dunajská Streda“ Čl.5 ods.4 a bodu b) 2/, 4/ a to:

- minimálna šírka dopravného priestoru je 12,00m – skutočnosť je 12,00 m
- minimálna šírka jazdného pruhu je 3,00 m – skutočnosť je 3,00 m
- minimálna šírka chodníka na oboch stranách je 1,5 m – v skutočnosti je obojstranný chodník v šírke 1,50 m
- minimálna šírka zelene na oboch stranách je 1,3 m – v skutočnosti je obojstranný zelený pás v šírke 1,50 m
- horná obrusná vrstva miestnej komunikácie – asfaltový betón AC11 – v skutočnosti je asfaltový betón AC11

Žiadame doplniť nasledovné dokumenty:

- Zápis o odovzdaní a prevzatí – fotokópia
- Stavebné povolenie č. 3279/DS/4115/2018/033-KNA/003 zo dňa 14.08.2018 - originál
- Kolaudačné rozhodnutie č. 4716/DS/10244/2018/033-KNA/005 zo dňa 19.12.2018 – originál

Žiadame dokončiť vetvu V1A a V4A v zmysle kolaudačného rozhodnutia č. 4716/DS/10244/2018/033-KNA/005 zo dňa 19.12.2018.



MESTO DUNAJSKÁ STREDA – DUNASZERDAHELY VÁROS

MESTSKÝ ÚRAD - VÁROSI HIVATAL

Odbor technický a investičný – Műszaki és beruházási főosztály

Hlavná 50/16, 929 01 Dunajská Streda

SO 04.3 Verejné osvetlenie

Na základe výpočtu a určenia triedy osvetlenia v zmysle STN EN 13201 Osvetlenie pozemných komunikácií predmetné verejné osvetlenie vyhovuje pre kategóriu M6. V zmysle "Zásady prevzatia miestnych komunikácií a zariadení verejného osvetlenia vybudovaných inými investormi do majetku a správy mesta Dunajská Streda" Čl.5 ods.4 a bodu bb) verejné osvetlenie musí spĺňať kategóriu M6.

Žiadame doplniť nasledovné dokumenty:

- Zápis o odovzdaní a prevzatí – fotokópia

Po doplnení chýbajúcich dokladov z technického hľadiska doporučujeme vziať komunikácie a verejné osvetlenie do majetku Mesta Dunajská Streda.

Podpisy:

Mesto Dunajská Streda
MÚ
Odbor technický a investičný

Mesto Dunajská Streda
MÚ
Odbor plánovania
vystavby a daní
929

Informatívna kópia z mapy

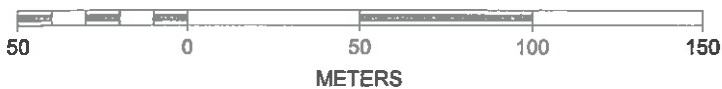
Vytvorené cez katastrálny portál

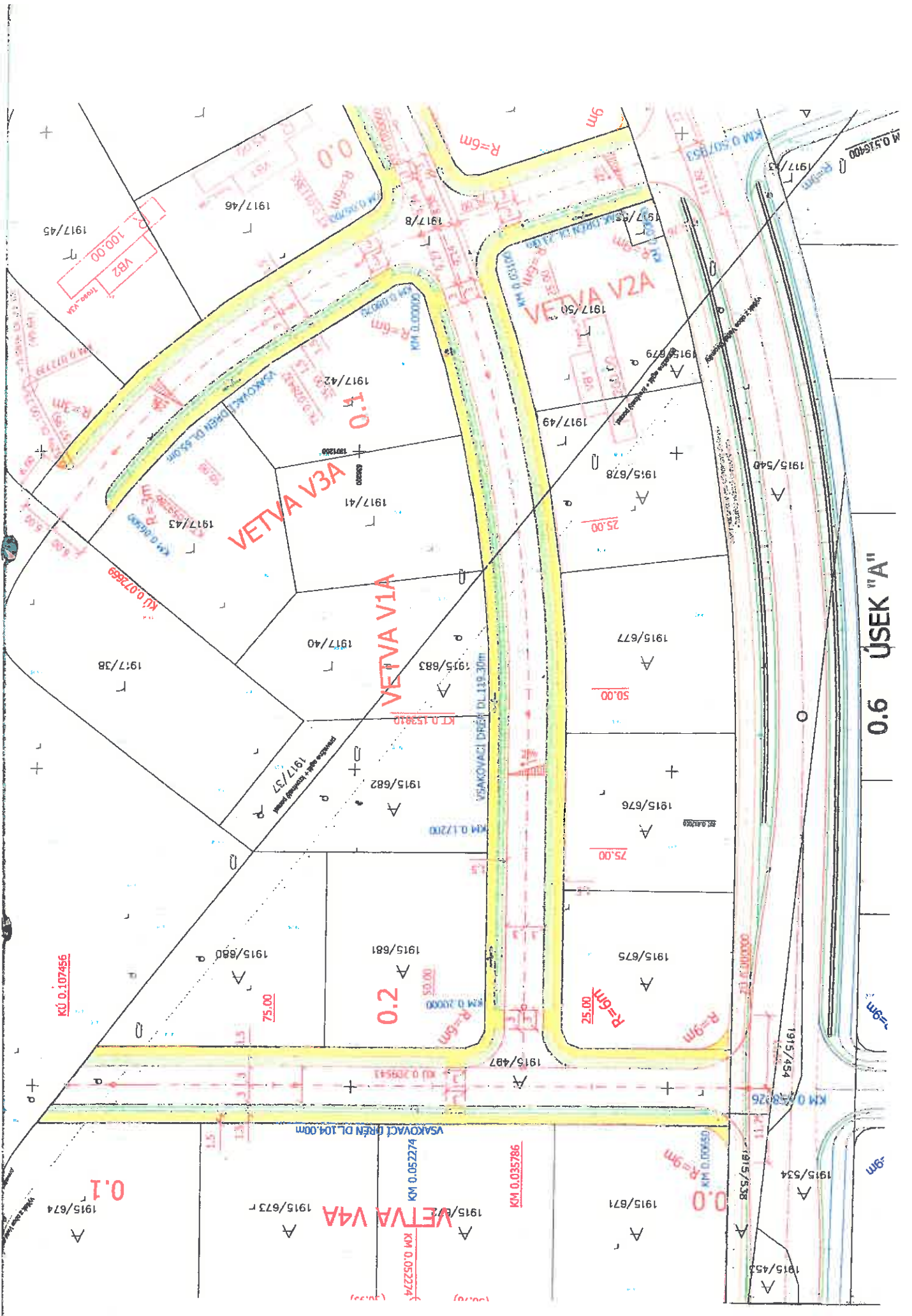
28. marca 2019 9:42

Okres: Dunajská Streda
Obec: DUNAJSKÁ STREDA
Katastrálne územie: Dunajská Streda



SCALE 1 : 2 186





*Zástavba IBV v Dunajskej Strede lokalita G-108
Verejné osvetlenie -Vetva V1A, V2A, V3A, V4A*



Vetva V4A



Vetva V4A



Vetva V1A



Vetva V3 A



križovatka

Vetva V2A

VÝKAZ VÝMER



Doterajší stav			Zmeny					Nový stav								
Číslo			Výmera		Druh pozemku	Diel	k parcele číslo	m2	od parcely číslo	m2	Číslo parcely	Výmera		Druh pozemku kód	Vlastník (iná opráv. osoba) adresa, (sídlo)	
PK vl.	parcely											ha	m2			ha
LV	PK	KN									parcely	ha	m2			
Stav právny je totožný s registrom C KN:																
7908		1915/497		2240	ost. pl.						1915/497		2240	zast. pl. 22	GEOREAL, a.s., Bratislavská 29/A, Šamorín, PSČ 931 01, SR detto	
5690		1917/8		2669	ost. pl.						1917/8		2669	zast. pl. 22		
Spolu:				4909									4909			

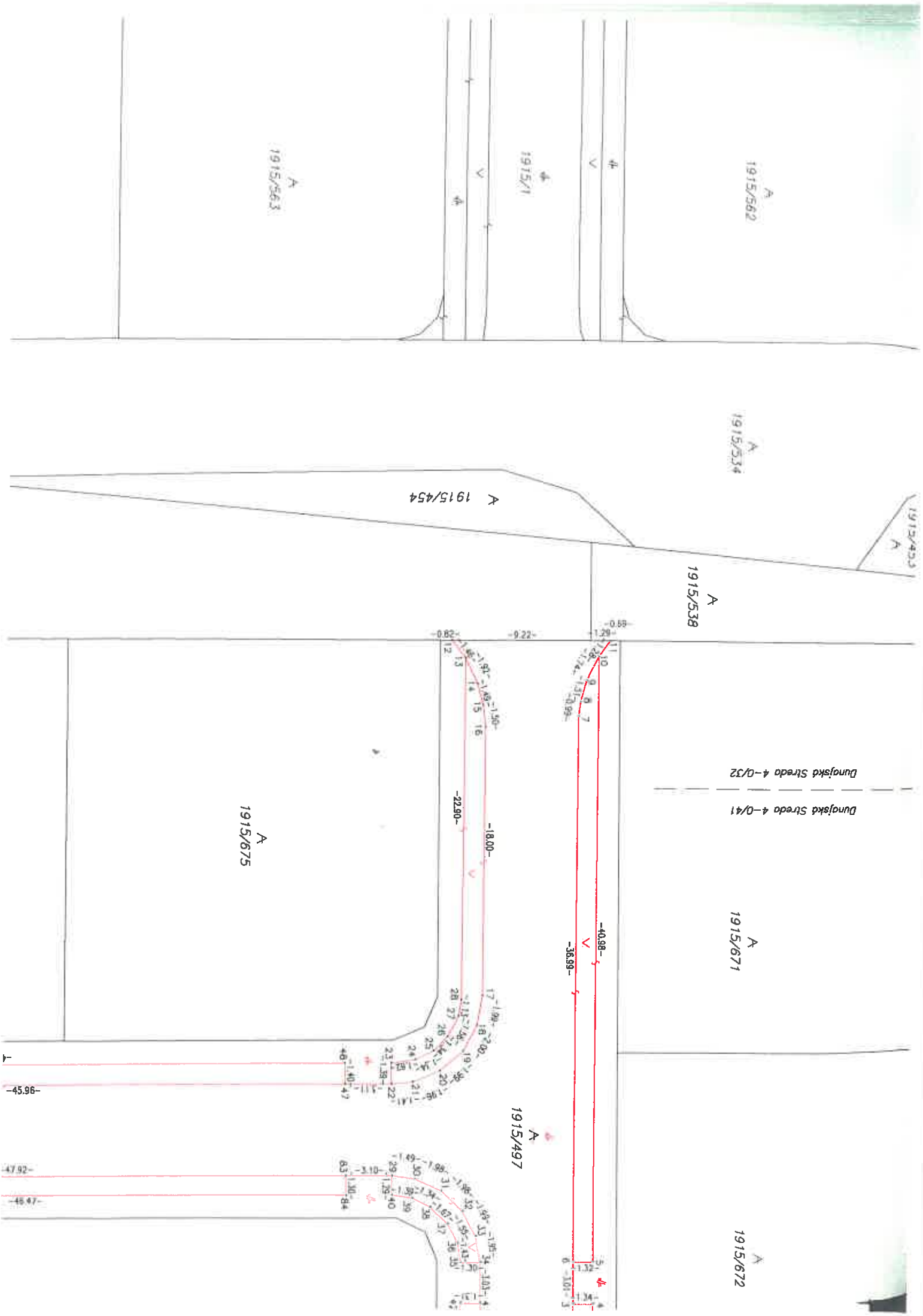
Legenda: kód spôsobu využívania:

- 22 - Pozemok, na ktorom je postavená inžinierska stavba – cestná, miestna a účelová komunikácia, lesná cesta, poľná cesta, chodník, nekryté parkoviško a ich súčasť

SPOPLATNENÉ PODĽA
 zákona č. 143/95 Z.z.

Geometrický plán je podkladom na právne úkony, keď údaje doterajšieho stavu výmer sú zhodné s údajmi platných výpisov z katastra nehnuteľností.

Vyhoviteľ:  <p style="color: red; font-weight: bold; font-size: 1.2em;"> GEOREAL a. s. Bratislavská 29/A 931 01 Šamorín Telefón: 031-562 3622 E-mail: mail@georeal.sk </p>		Kraj: Trnavský Okres: Dunajská Streda Obec: Dunajská Streda Kat. územie: Dunajská Streda Číslo plánu: 36242624 - 122/2018 Mapový list č.: Dunajská Streda 4-0/32 ; 4-0/41
GEOMETRICKÝ PLÁN		na porealizačné zameranie ciest a chodníkov, parc. č. 1915/497 ; 1917/8.
Vyhotožil: Dňa: 03.12.2018 Meno: Ing. H. Hocmanová		Autorizačne overil: Dňa: 04.12.2018 Meno: Ing. Tibor Gyulai
Úradne overil: Dňa: 11.12.2018 Meno: Ing. Denisa Pastírová Číslo: 1915/497-1917/8		Úradne overené podľa § 9 zákona NR SR č. 215/1995 Z.z. o geodézii a kartografii
Nové hranice boli v prírode označené obrubníkmi Záznam podrobného merania (meračský náčrt) č.: 6596 Súradnice bodov označených číslami a ostatné meračské údaje sú uložené vo všeobecnej dokumentácii		Náležitosti a presnosťou zodpovedá predpisom Pečiatka a podpis 



1915/562
A

1915/1
A

1915/563
A

1915/534
A

1915/454
A

1915/538
A

1915/493
A

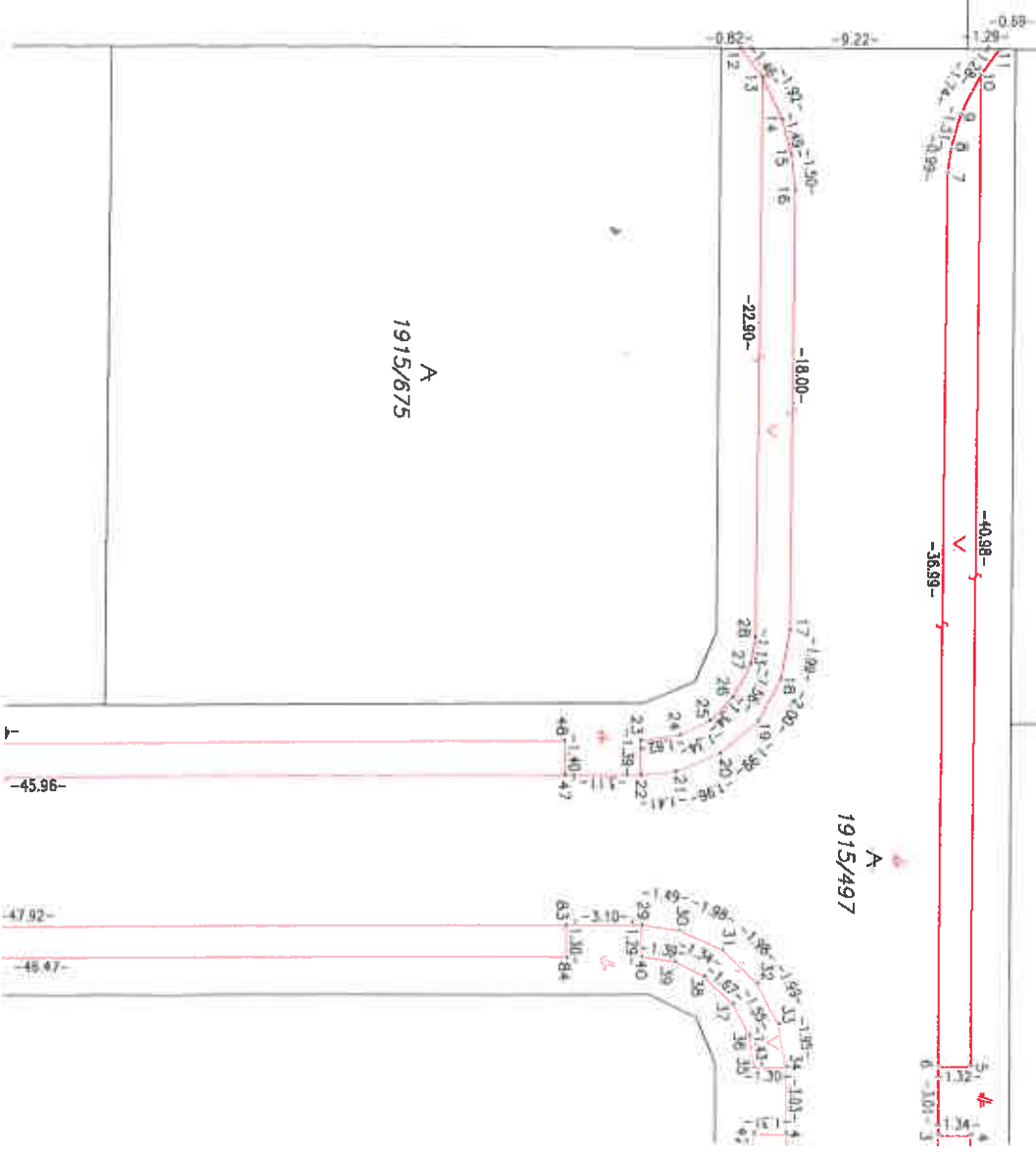
Dunojská Streda 4-0/32
Dunojská Streda 4-0/41

1915/671
A

1915/675
A

1915/672
A

1915/497
A



1915/564
A

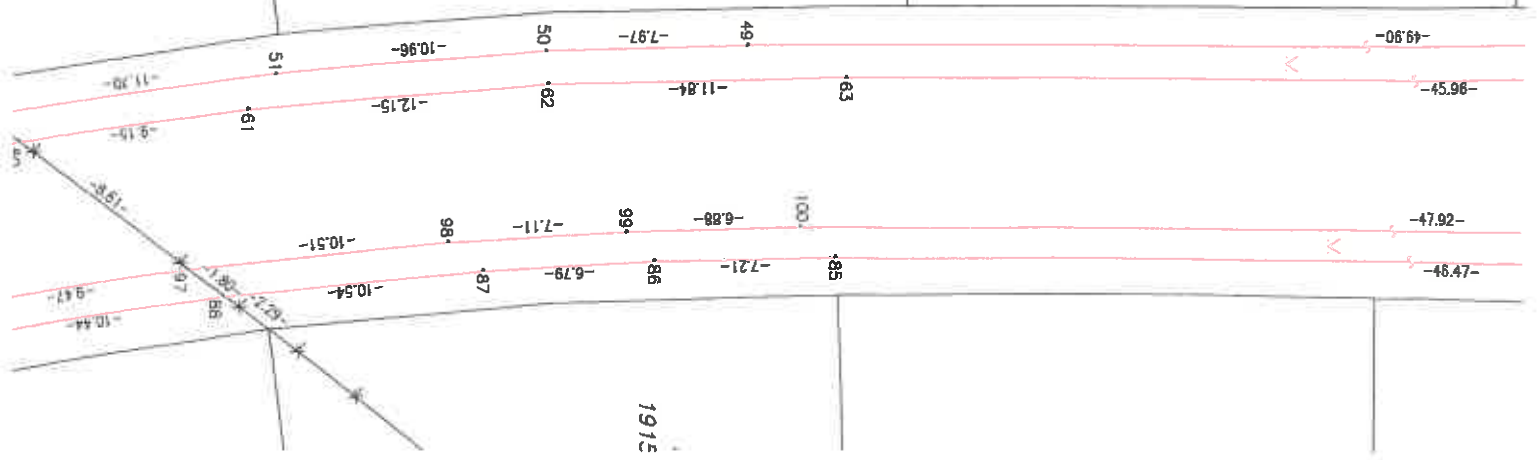
1915/565
A

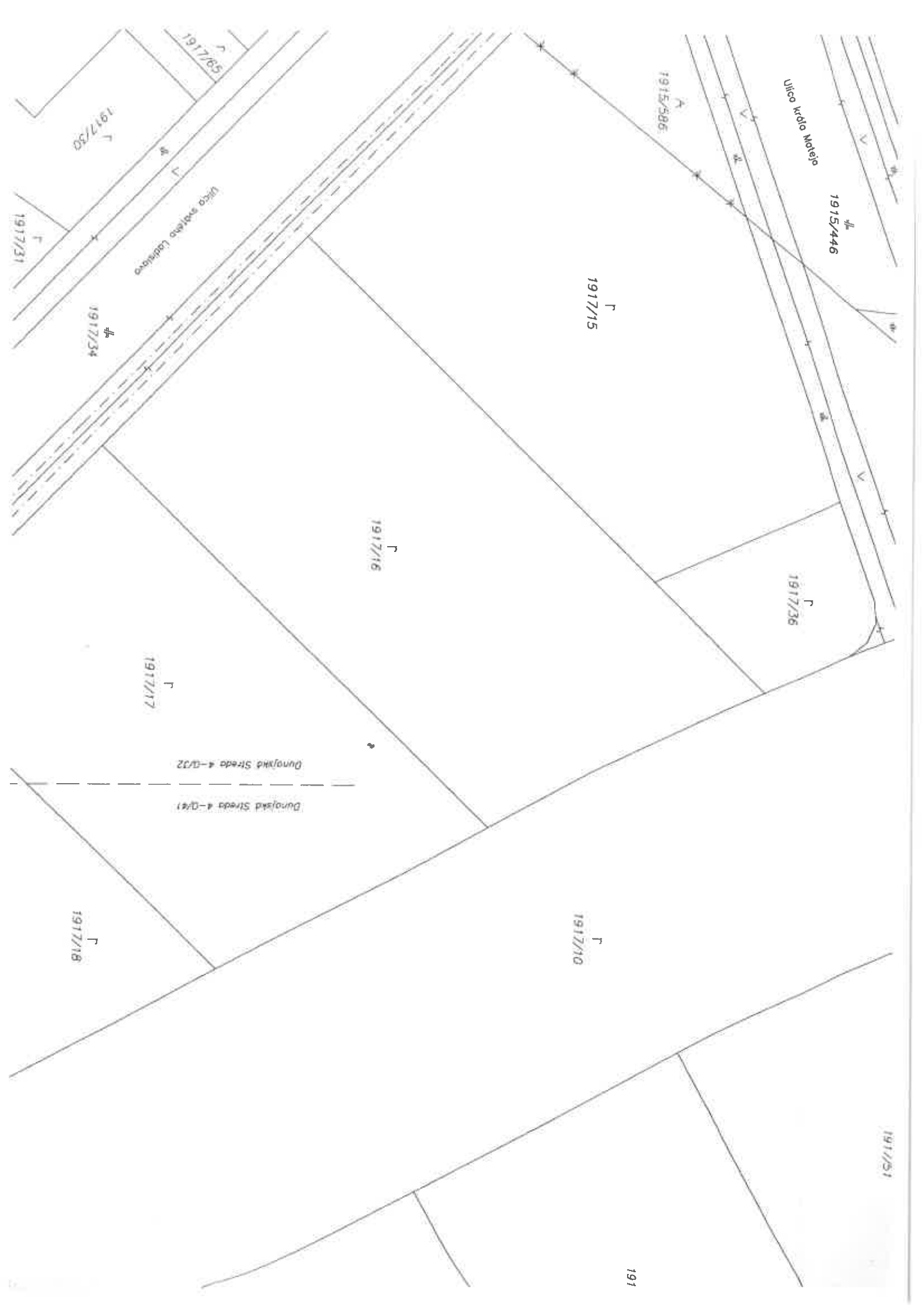
1915/566
A

1915/676
A

1915/677
A

1915





1917/65

1917/30

1917/31

1917/34

Ulice sv. Krištofa

1917/16

1917/17

Dunajská Streda 4-Q/22

Dunajská Streda 4-Q/21

1917/18

1917/10

1917/15

1915/586

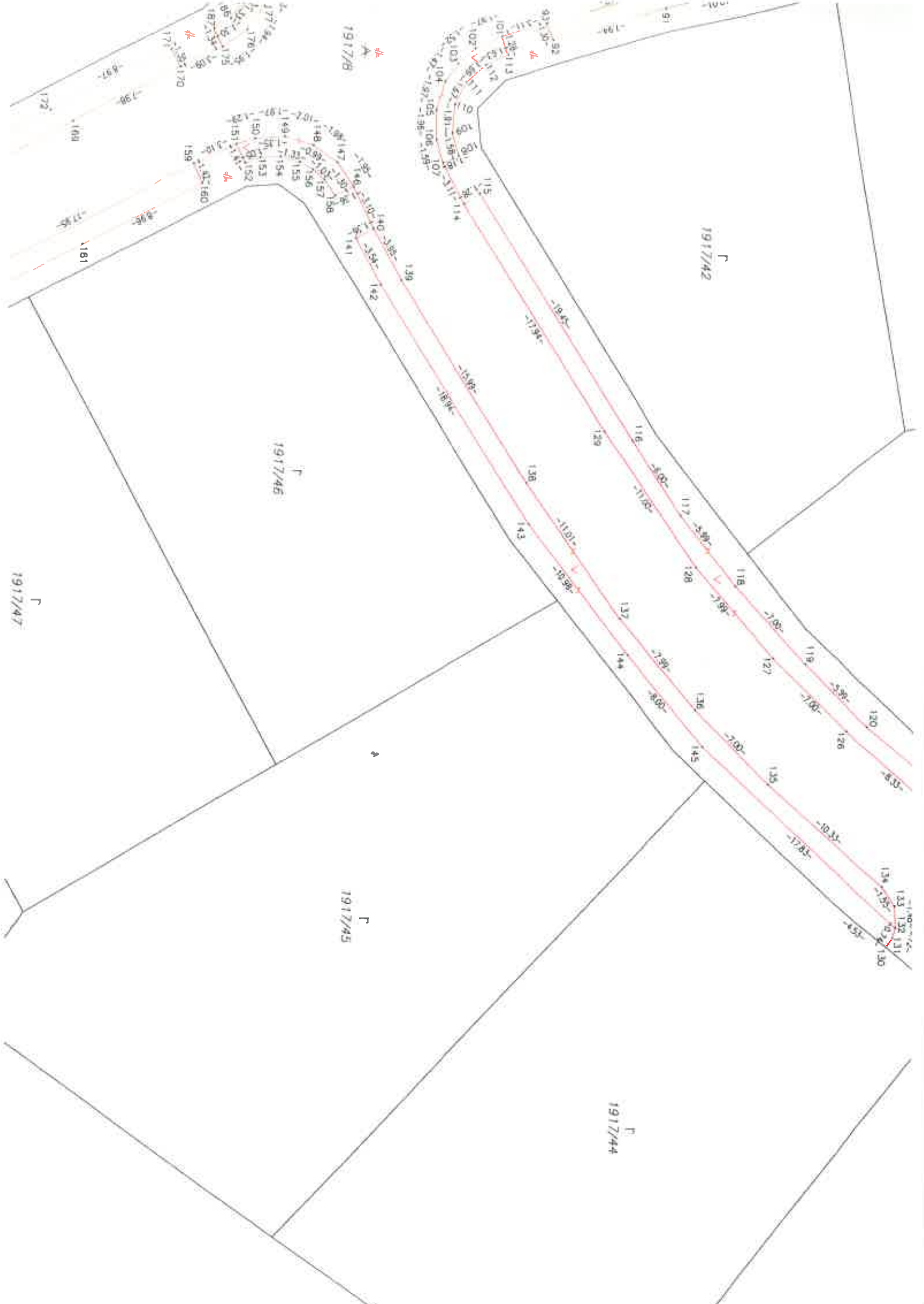
1915/446

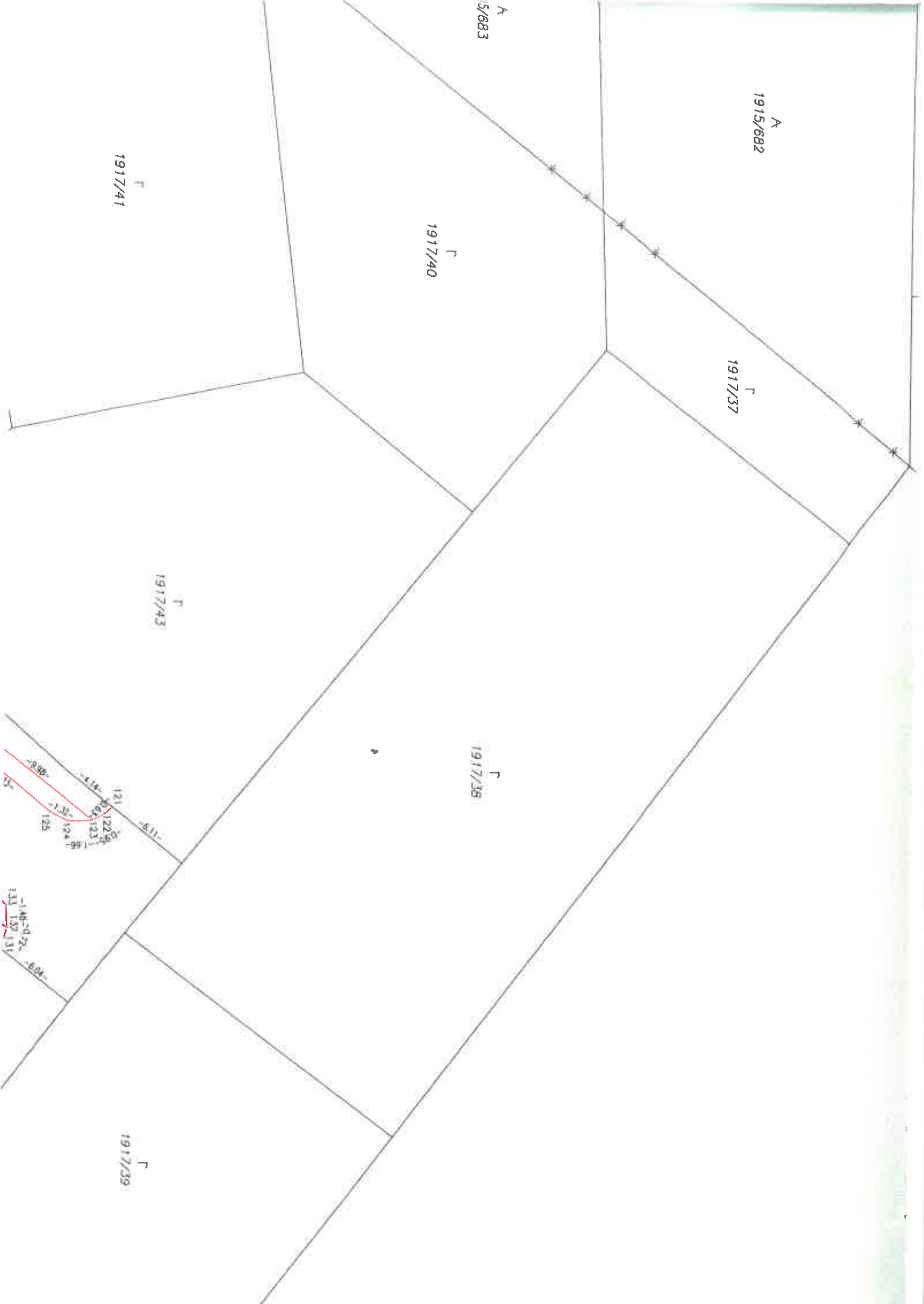
Ulice sv. Krištofa

1917/36

191/51

191





1915/682
A

5/683
A

1917/41
T

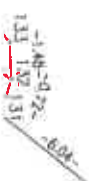
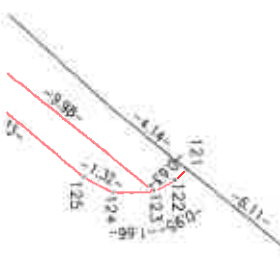
1917/40
T

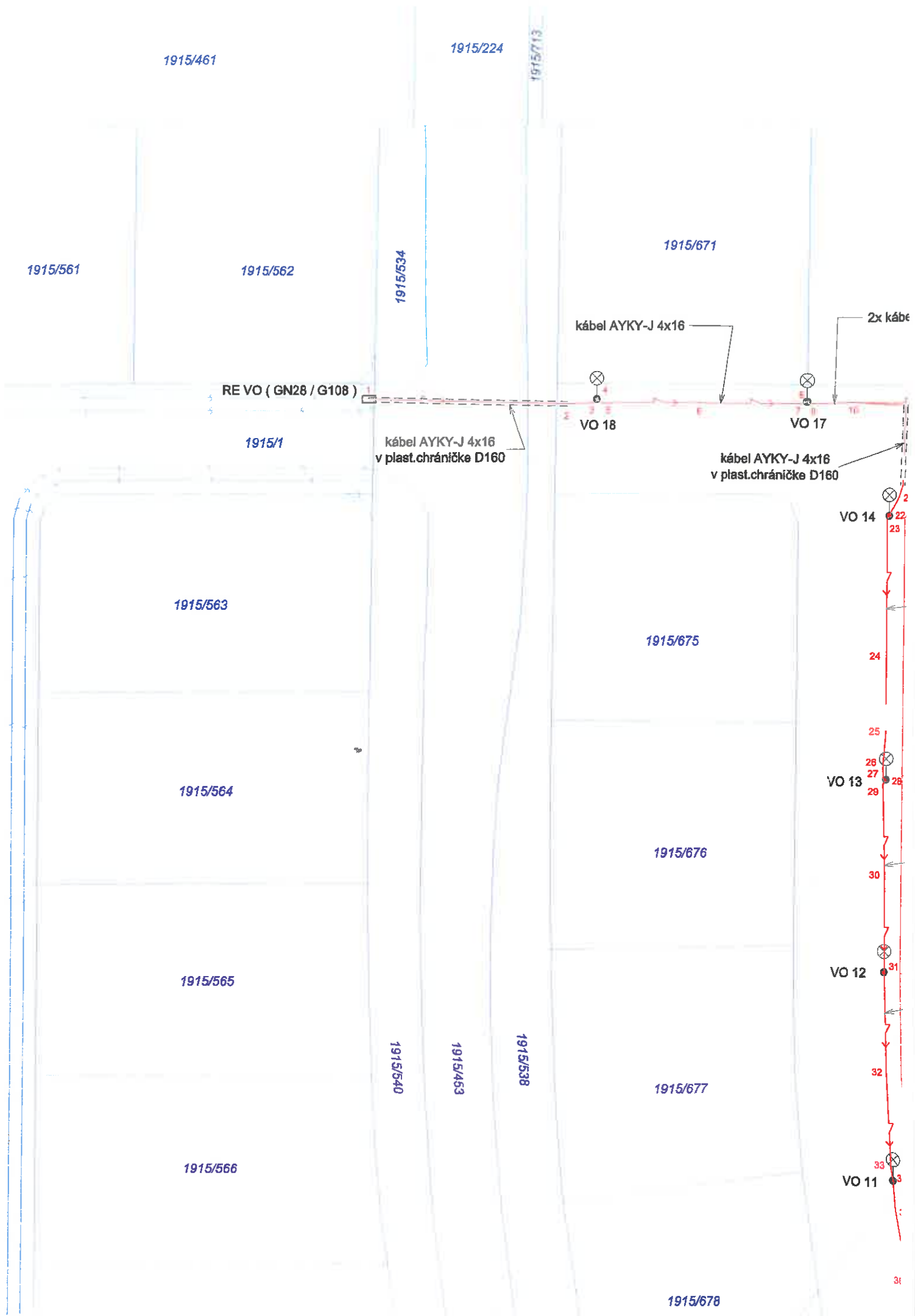
1917/37
T

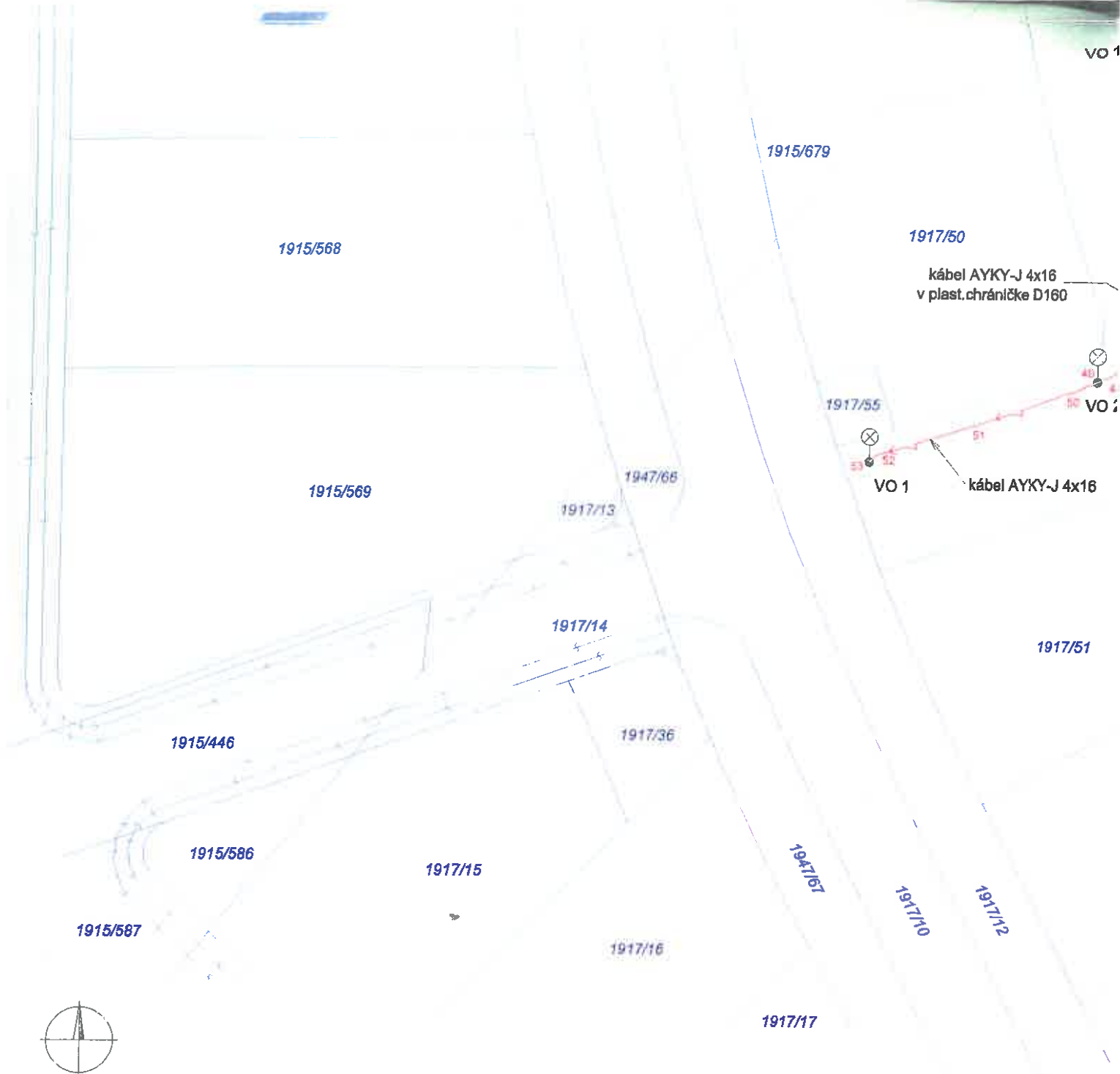
1917/43
T

1917/38
T

1917/39
T







Poznámka: káblové rozvody verejného osvetlenia boli uložené v spoločnej ryhe 1kV rozvodni k SR a 1kV prípojkami pre stavebné pozemky.

 <p>GEOREAL, a.s. Bratislavská č. 29/A 931 01 Šamorín IČO: 36242624 Telefón: 031/562 3622 E-mail: mail@georeal.sk</p>	Kraj	Tmavský	Obec	Dunajská Streda	Mierka	1 : 500
	Okres	Dunajská Streda	Katastr. územie	Dunajská Streda	Formát	A 2
SO 04.3 - Verejné osvetlenie - geodetické zameranie stavba: Zástavba IBV v Dunajskej Strede - lokalita G108						
Dátum zamerania	september - december 2018					
Vyhotovil dňa	13. 12. 2018					
Barczy István	Objednávateľ GEOREAL, a.s., Šamorín, Bratislavská 29/A			Číslo zákazky 36242624 - 100/2018		
 Pečiatka a podpis	Náležitostami a presnosťou zodpovedá predpisom Autorizačne overil dňa 13. 12. 2018 Ing. Viktor Pataj			Súradnicový systém S-JTSK , pôvodná realizácia (JTSK)		
				Výškový systém B.p.v.		
	Pečiatka a podpis			Číslo v rámci dokumentácie		

1915/496

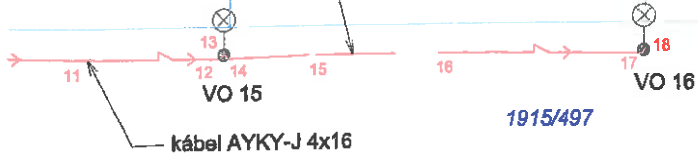
915/672

AYKY-J 4x16

1915/673

1915/674

kábel AYKY-J 4x16



kábel AYKY-J 4x16

1915/681

1915/680

1917/1

kábel AYKY-J 4x16

1915/682

1917/37

kábel AYKY-J 4x16

1915/683

1917/38

1917/40

kábel AYKY-J 4x16

1917/41

1917/43

kábel AYKY-J 4x16

VO 5

1917/39



